

PLAN ESPECIAL DE INFRAESTRUCTURAS

INFRAESTRUCTURAS DE EVACUACIÓN DEL PROYECTO DE PLANTAS FOTOVOLTAICAS E INFRAESTRUCTURAS DE EVACUACIÓN “PROYECTO OLIVA - DAGANZO”

DOCUMENTO PARA APROBACIÓN INICIAL

BLOQUE III. DOCUMENTACIÓN NORMATIVA

PLANOS

VALDEAVERO – CAMARMA DE ESTERUELAS – FRESNO DEL TOROTE–
DAGANZO DE ARRIBA



Febrero 2023

PLAN ESPECIAL DE INFRAESTRUCTURAS
PARA LAS INFRAESTRUCTURAS DE EVACUACIÓN DEL
PROYECTO “OLIVA - DAGANZO”

II VOLUMEN 3.- PLANOS DE ORDENACIÓN

O.1. Calificación



LEYENDA

Delimitaciones territoriales

Recintos autonómicos

Recintos municipales

Ventanas detalle

Nueva Infraestructura Eléctrica

Línea Subterránea

Recinto medida

Calificación

Ámbito del Plan Especial

Red Supramunicipal de Infraestructuras Eléctricas

Nota: la información utilizada en los planos procede de fuentes oficiales, y se encuentra georeferenciada en el sistema de coordenadas ETRS 89 - 30N

LOCALIZACIÓN TERRITORIAL

PROYECTO: PLAN ESPECIAL DE INFRAESTRUCTURAS DE EVACUACIÓN
"NUDO OLIVA - DAGANZO"

TÍTULO DEL PLANO
Calificación

ESCALA
1: 50.000 en A3

PROYECTO
2106

ESCALA GRÁFICA
0 1 km

FECHA
Feb 2023

EQUIPO REDACTOR

Natalia Chinchilla
Arq. Col. 12282 COAM
David Rojo
Arq. Col. 2956 COACyLE

PROMOTOR

Solaria Promoción Y
Desarrollo, S.L.U.

Segundo Mata 1, 2ª, 5. 28224 Pozuelo de Alarcón, Madrid

Telf. +34 917 144 220

www.spatialconcepts.eu



LEYENDA

Delimitaciones territoriales

Recintos autonómicos

Recintos municipales

Parcelario municipal con referencia catastral

Nueva Infraestructura Eléctrica

Línea Subterránea

Límite de zona de afección de las Infraestructuras

Calificación

Ámbito del Plan Especial

Red Supramunicipal de Infraestructuras Eléctricas



PROYECTO: PLAN ESPECIAL DE INFRAESTRUCTURAS

INFRAESTRUCTURAS DE EVACUACIÓN

"NUDO OLIVA - DAGANZO"

0.1.1

TÍTULO DEL PLANO

Calificación

ESCALA

1:1.000 en A3

PROYECTO

2106

ESCALA GRÁFICA

0 10 20 m

FECHA

Feb 2023

EQUIPO REDACTOR

SC

ARCHITECTS

Natalia Chinchilla
Arq. Col. 12282 COAM
David Rojo
Arq. Col. 2956 COACyLE

PROMOTOR


Solaria

Solaria Promoción Y
Desarrollo, S.L.U.

Segundo Mata 1, 2ª, 5. 28224 Pozuelo de Alarcón, Madrid

Telf. +34 917 144 220

www.spatialconcepts.eu



LEYENDA

Delimitaciones territoriales

Recintos autonómicos

Recintos municipales

Parcelario municipal con referencia catastral

Nueva Infraestructura Eléctrica

Línea Subterránea

Límite de zona de afección de las Infraestructuras

Calificación

Ámbito del Plan Especial

Red Supramunicipal de Infraestructuras Eléctricas



PROYECTO: PLAN ESPECIAL DE INFRAESTRUCTURAS

INFRAESTRUCTURAS DE EVACUACIÓN

"NUDO OLIVA - DAGANZO"

0.1.2

DE 62 HOJAS

TÍTULO DEL PLANO

Calificación

ESCALA 1:1.000 en A3

PROYECTO 2106

ESCALA GRÁFICA 0 10 20 m

FECHA Feb 2023

EQUIPO REDACTOR

SC ARCHITECTS

Natalia Chinchilla Arq. Col. 12282 COAM

David Rojo Arq. Col. 2956 COACyLE

PROMOTOR

Solaria

Solaria Promoción Y Desarrollo, S.L.U.

Segundo Mata 1, 2ª, 5. 28224 Pozuelo de Alarcón, Madrid Telf. +34 917 144 220 www.spatialconcepts.eu

Nota: la información utilizada en los planos procede de fuentes oficiales, y se encuentra georeferenciada en el sistema de coordenadas ETRS 89 - 30N



LEYENDA

Delimitaciones territoriales

 Recintos autonómicos

—

 Recintos municipales

□

 Parcelario municipal con referencia catastral

Nueva Infraestructura Eléctrica

—

 Línea Subterránea

□

 Límite de zona de afección de las Infraestructuras

Calificación

—

 Ámbito del Plan Especial

///

 Red Supramunicipal de Infraestructuras Eléctricas

LOCALIZACIÓN TERRITORIAL

Castilla-La Mancha

Comunidad de Madrid

PROYECTO: PLAN ESPECIAL DE INFRAESTRUCTURAS

INFRAESTRUCTURAS DE EVACUACIÓN

"NUDO OLIVA - DAGANZO"

0.1. 3

TÍTULO DEL PLANO

Calificación

ESCALA

1:1.000 en A3

PROYECTO

2106

ESCALA GRÁFICA

0 10 20 m

FECHA

Feb 2023

EQUIPO REDACTOR

SC

 ARCHITECTS

Natalia Chinchilla
Arq. Col. 12282 COAM
David Rojo
Arq. Col. 2956 COACyLE

PROMOTOR

Solaria

Solaria Promoción Y
Desarrollo, S.L.U.

Segundo Mata 1, 2ª, 5. 28224 Pozuelo de Alarcón, Madrid

Telf. +34 917 144 220


www.spatialconcepts.eu

DE

62

HOJAS

Nota: la información utilizada en los planos procede de fuentes oficiales, y se encuentra georeferenciada en el sistema de coordenadas ETRS 89 - 30N



LEYENDA

Delimitaciones territoriales

Parcelario municipal con referencia catastral

Nueva Infraestructura Eléctrica

Línea Subterránea

Límite de zona de afección de las Infraestructuras

Calificación

Ámbito del Plan Especial

Red Supramunicipal de Infraestructuras Eléctricas

LOCALIZACIÓN TERRITORIAL

PROYECTO: PLAN ESPECIAL DE INFRAESTRUCTURAS

INFRAESTRUCTURAS DE EVACUACIÓN

"NUDO OLIVA - DAGANZO"

TÍTULO DEL PLANO

Calificación

ESCALA 1:1.000 en A3

PROYECTO 2106

ESCALA GRÁFICA 0 10 20 m

FECHA Feb 2023

EQUIPO REDACTOR

SC ARCHITECTS

Natalia Chinchilla
Arq. Col. 12282 COAM

David Rojo
Arq. Col. 2956 COACyLE

PROMOTOR

Solaria


Solaria Promoción Y Desarrollo, S.L.U.

Segundo Mata 1, 2ª, 5. 28224 Pozuelo de Alarcón, Madrid Telf. +34 917 144 220 www.spatialconcepts.eu

DE 62 HOJAS

0.1. 4

Nota: la información utilizada en los planos procede de fuentes oficiales, y se encuentra georeferenciada en el sistema de coordenadas ETRS 89 - 30N



LEYENDA

Delimitaciones territoriales

Parcelario municipal con referencia catastral

Nueva Infraestructura Eléctrica

Línea Subterránea

Límite de zona de afección de las Infraestructuras

Calificación

Ámbito del Plan Especial

Red Supramunicipal de Infraestructuras Eléctricas

LOCALIZACIÓN TERRITORIAL

PROYECTO: PLAN ESPECIAL DE INFRAESTRUCTURAS

INFRAESTRUCTURAS DE EVACUACIÓN

"NUDO OLIVA - DAGANZO"

0.1.5

TÍTULO DEL PLANO

Calificación

ESCALA 1:1.000 en A3

PROYECTO 2106

ESCALA GRÁFICA 0 10 20 m

FECHA Feb 2023

EQUIPO REDACTOR

SC

ARCHITECTS

Natalia Chinchilla
Arq. Col. 12282 COAM
David Rojo
Arq. Col. 2956 COACyLE

PROMOTOR

Solaria

Solaria Promoción Y Desarrollo, S.L.U.


Segundo Mata 1, 2ª, 5. 28224 Pozuelo de Alarcón, Madrid

Telf. +34 917 144 220

www.spatialconcepts.eu

DE 62 HOJAS

Nota: la información utilizada en los planos procede de fuentes oficiales, y se encuentra georeferenciada en el sistema de coordenadas ETRS 89 - 30N



LEYENDA

Delimitaciones territoriales

Parcelario municipal con referencia catastral

Nueva Infraestructura Eléctrica

Línea Subterránea

Límite de zona de afección de las Infraestructuras

Calificación

Ámbito del Plan Especial

Red Supramunicipal de Infraestructuras Eléctricas

LOCALIZACIÓN TERRITORIAL

Castilla-La Mancha

Comunidad de Madrid

PROYECTO: PLAN ESPECIAL DE INFRAESTRUCTURAS

INFRAESTRUCTURAS DE EVACUACIÓN

"NUDO OLIVA - DAGANZO"

TÍTULO DEL PLANO

Calificación

0.1. 6

DE 62 HOJAS

ESCALA

1:1.000 en A3

PROYECTO

2106

ESCALA GRÁFICA

0 10 20 m

FECHA

Feb 2023

EQUIPO REDACTOR

SC

Natalia Chinchilla
Arq. Col. 12282 COAM
David Rojo
Arq. Col. 2956 COACyLE

PROMOTOR

Solaria

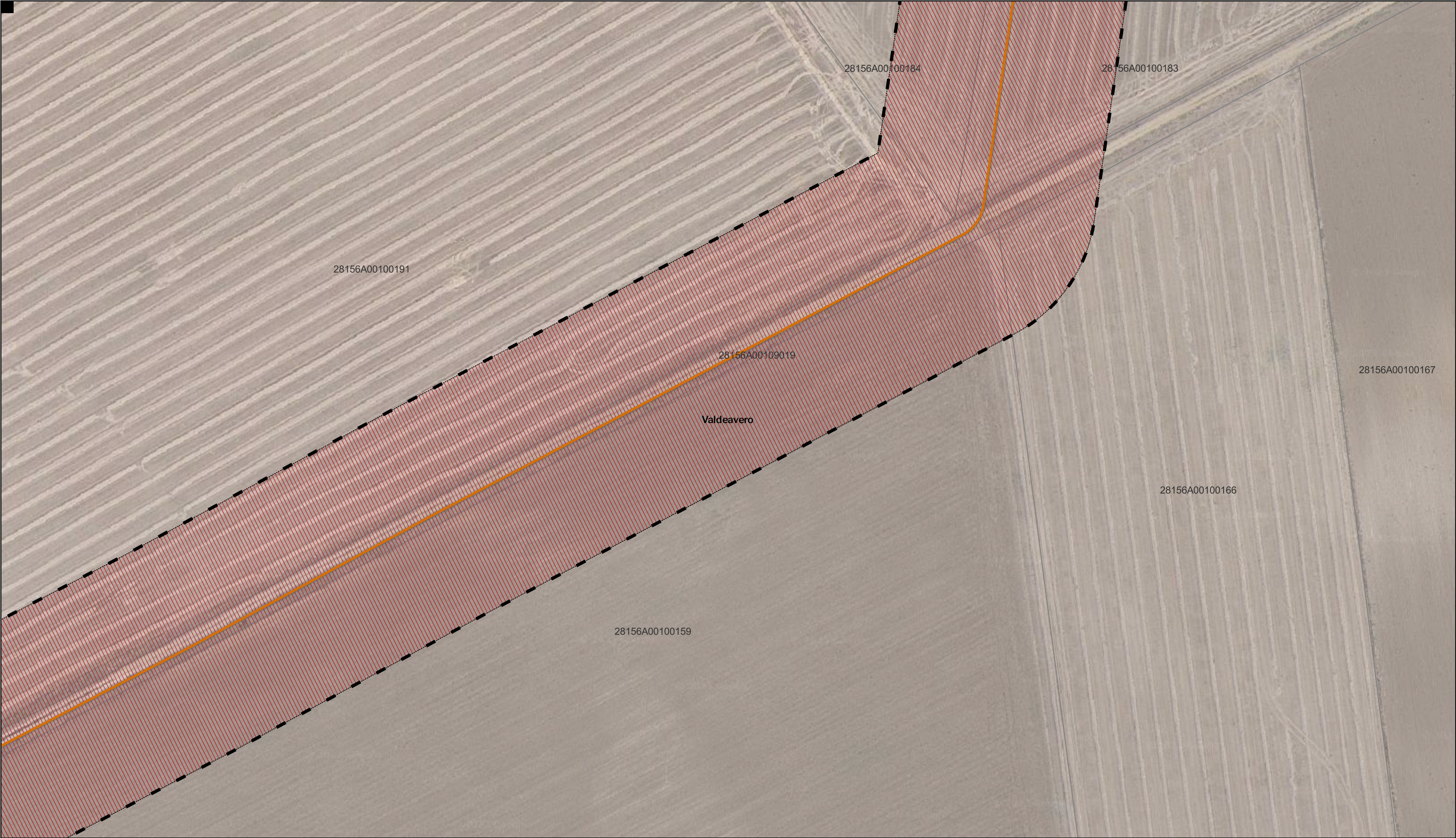
Solaria Promoción Y Desarrollo, S.L.U.

Segundo Mata 1, 2ª, 5. 28224 Pozuelo de Alarcón, Madrid

Telf. +34 917 144 220

www.spatialconcepts.eu

Nota: la información utilizada en los planos procede de fuentes oficiales, y se encuentra georeferenciada en el sistema de coordenadas ETRS 89 - 30N



LEYENDA

Delimitaciones territoriales

Parcelario municipal con referencia catastral

Nueva Infraestructura Eléctrica

Línea Subterránea

Límite de zona de afección de las Infraestructuras

Calificación

Ámbito del Plan Especial

Red Supramunicipal de Infraestructuras Eléctricas



PROYECTO: PLAN ESPECIAL DE INFRAESTRUCTURAS

INFRAESTRUCTURAS DE EVACUACIÓN

"NUDO OLIVA - DAGANZO"

0.1.7

DE 62 HOJAS

TÍTULO DEL PLANO

Calificación

ESCALA 1:1.000 en A3

PROYECTO 2106

ESCALA GRÁFICA 0 10 20 m

FECHA Feb 2023

EQUIPO REDACTOR

SC ARCHITECTS

Natalia Chinchilla Arq. Col. 12282 COAM

David Rojo Arq. Col. 2956 COACyLE

PROMOTOR

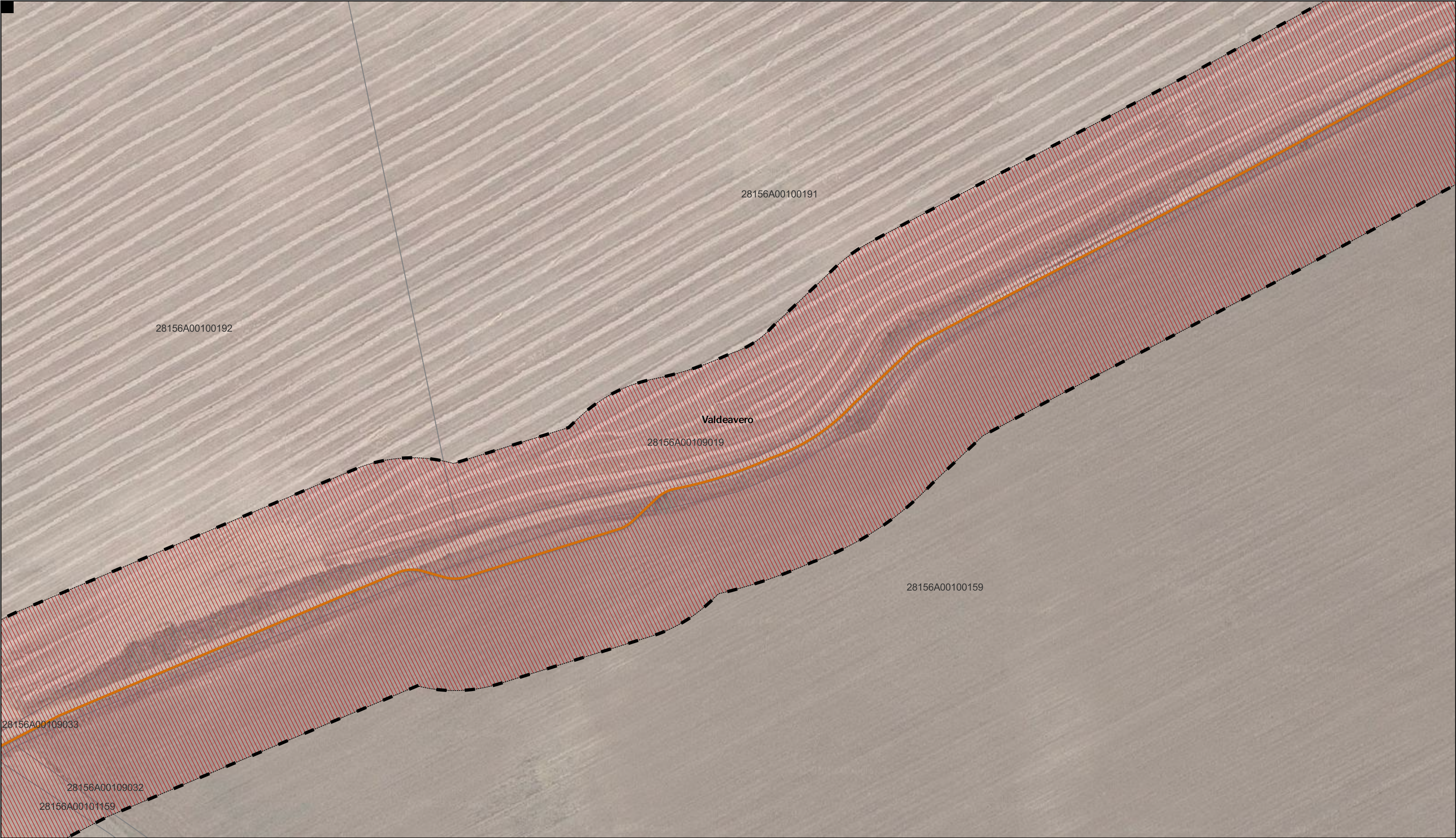
Solaria

Solaria Promoción Y Desarrollo, S.L.U.

Segundo Mata 1, 2ª, 5. 28224 Pozuelo de Alarcón, Madrid

Telf. +34 917 144 220

www.spatialconcepts.eu



LEYENDA

Delimitaciones territoriales

- Parcelario municipal con referencia catastral

Nueva Infraestructura Eléctrica

- Línea Subterránea
- Límite de zona de afección de las Infraestructuras

Calificación

- Ámbito del Plan Especial
- Red Supramunicipal de Infraestructuras Eléctricas

Nota: la información utilizada en los planos procede de fuentes oficiales, y se encuentra georeferenciada en el sistema de coordenadas ETRS 89 - 30N



PROYECTO: PLAN ESPECIAL DE INFRAESTRUCTURAS

INFRAESTRUCTURAS DE EVACUACIÓN

"NUDO OLIVA - DAGANZO"

TÍTULO DEL PLANO

Calificación

ESCALA 1:1.000 en A3

PROYECTO 2106

ESCALA GRÁFICA 0 10 20 m

FECHA Feb 2023

DE 62 HOJAS

0.1. 8

EQUIPO REDACTOR

SC ARCHITECTS

Natalia Chinchilla
Arq. Col. 12282 COAM

David Rojo
Arq. Col. 2956 COACyLE

PROMOTOR

Solaria

Solaria Promoción Y Desarrollo, S.L.U.

Segundo Mata 1, 2ª, 5. 28224 Pozuelo de Alarcón, Madrid Telf. +34 917 144 220 www.spatialconcepts.eu



LEYENDA

Delimitaciones territoriales

Parcelario municipal con referencia catastral

Nueva Infraestructura Eléctrica

Línea Subterránea

Límite de zona de afección de las Infraestructuras

Calificación

Ámbito del Plan Especial

Red Supramunicipal de Infraestructuras Eléctricas



PROYECTO: PLAN ESPECIAL DE INFRAESTRUCTURAS

INFRAESTRUCTURAS DE EVACUACIÓN

"NUDO OLIVA - DAGANZO"

0.1.9

DE 62 HOJAS

TÍTULO DEL PLANO

Calificación

ESCALA 1:1.000 en A3

PROYECTO 2106

ESCALA GRÁFICA 0 10 20 m

FECHA Feb 2023

EQUIPO REDACTOR

SC ARCHITECTS

Natalia Chinchilla Arq. Col. 12282 COAM

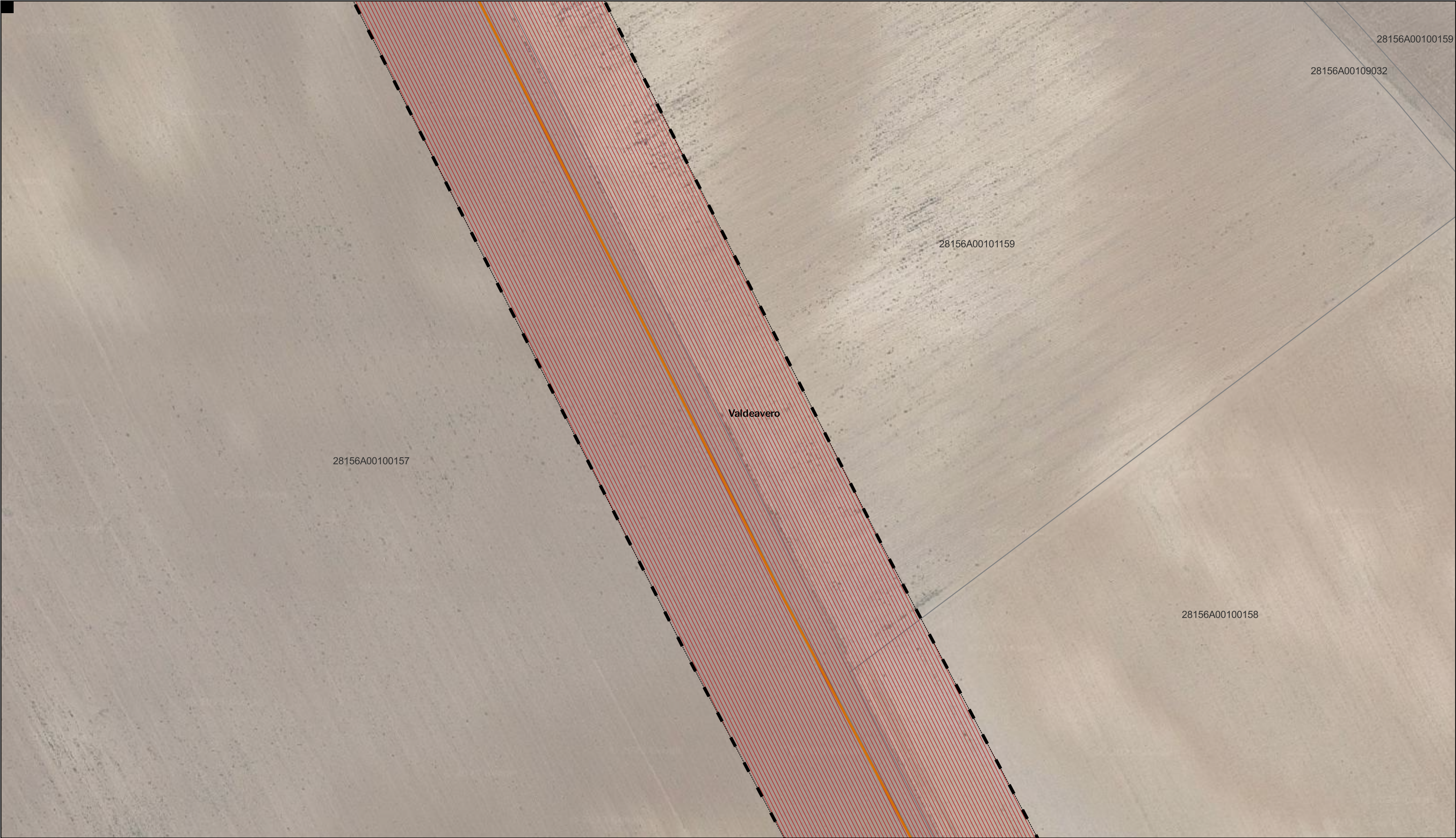
David Rojo Arq. Col. 2956 COACyLE

PROMOTOR

Solaria

Solaria Promoción Y Desarrollo, S.L.U.

Segundo Mata 1, 2ª, 5. 28224 Pozuelo de Alarcón, Madrid Telf. +34 917 144 220 www.spatialconcepts.eu



LEYENDA

Delimitaciones territoriales

Parcelario municipal con referencia catastral

Nueva Infraestructura Eléctrica

Línea Subterránea

Límite de zona de afección de las Infraestructuras

Calificación

Ámbito del Plan Especial

Red Supramunicipal de Infraestructuras Eléctricas



PROYECTO: PLAN ESPECIAL DE INFRAESTRUCTURAS

INFRAESTRUCTURAS DE EVACUACIÓN

"NUDO OLIVA - DAGANZO"

0.1. 10

DE 62 HOJAS

TÍTULO DEL PLANO

Calificación

ESCALA 1:1.000 en A3

PROYECTO 2106

ESCALA GRÁFICA 0 10 20 m

FECHA Feb 2023

EQUIPO REDACTOR

SC ARCHITECTS

Natalia Chinchilla
Arq. Col. 12282 COAM
David Rojo
Arq. Col. 2956 COACyLE

PROMOTOR

Solaria

Solaria Promoción Y Desarrollo, S.L.U.

Segundo Mata 1, 2ª, 5. 28224 Pozuelo de Alarcón, Madrid

Telf. +34 917 144 220

www.spatialconcepts.eu



28156A00109032

28156A00100157

28156A00100158

Valdeavero

28156A00100266

LEYENDA

Delimitaciones territoriales

Parcelario municipal con referencia catastral

Nueva Infraestructura Eléctrica

Línea Subterránea

Límite de zona de afección de las Infraestructuras

Calificación

Ámbito del Plan Especial

Red Supramunicipal de Infraestructuras Eléctricas



PROYECTO: PLAN ESPECIAL DE INFRAESTRUCTURAS

INFRAESTRUCTURAS DE EVACUACIÓN

"NUDO OLIVA - DAGANZO"

0.1. 11

DE 62 HOJAS

TÍTULO DEL PLANO

Calificación

ESCALA 1:1.000 en A3

PROYECTO 2106

ESCALA GRÁFICA 0 10 20 m

FECHA Feb 2023

EQUIPO REDACTOR

SC ARCHITECTS

Natalia Chinchilla

Arq. Col. 12282 COAM

David Rojo

Arq. Col. 2956 COACyLE

PROMOTOR

Solaria

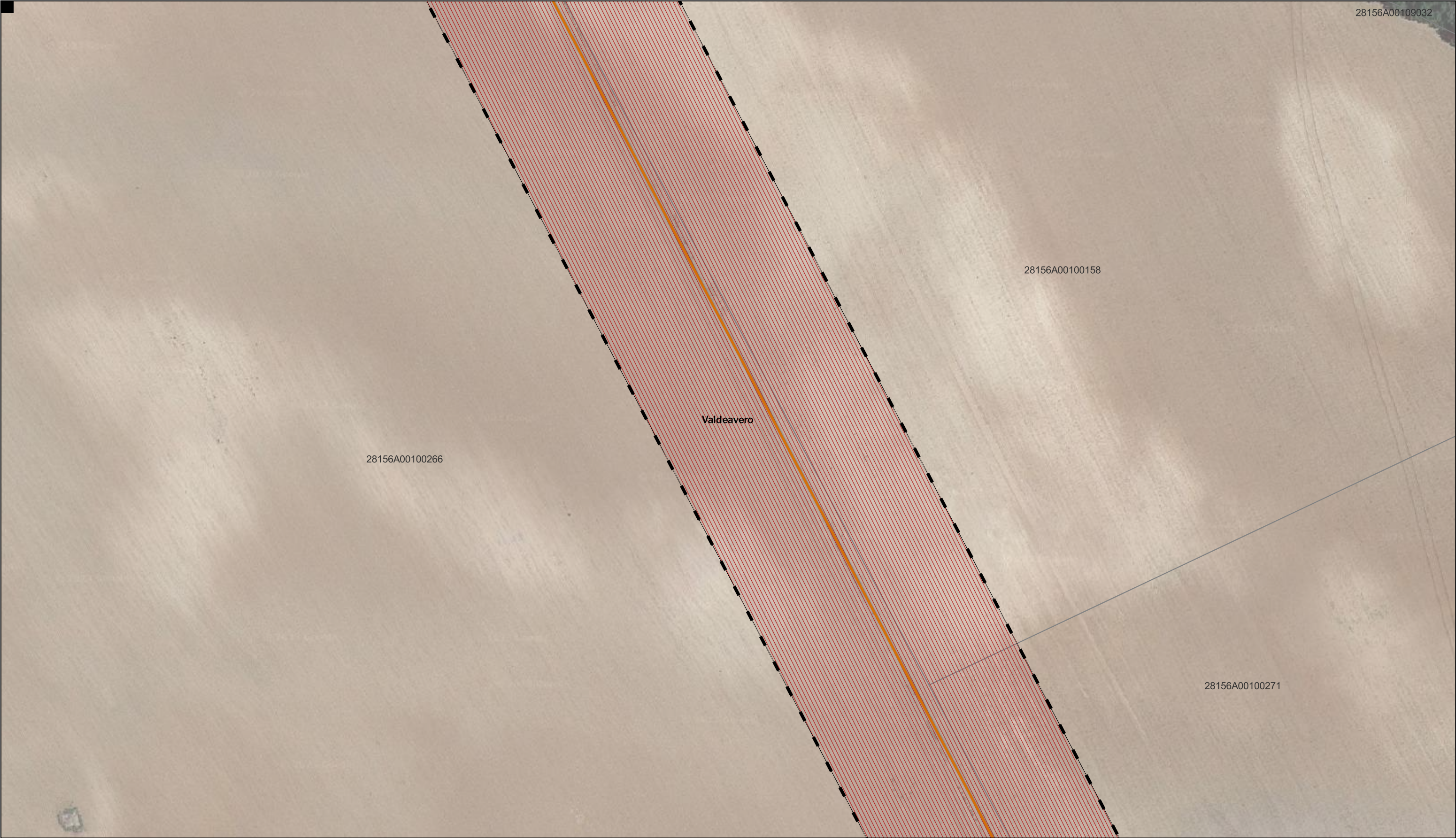
Solaria Promoción Y Desarrollo, S.L.U.

Segundo Mata 1, 2ª, 5. 28224 Pozuelo de Alarcón, Madrid

Tel. +34 917 144 220

www.spatialconcepts.eu

Nota: la información utilizada en los planos procede de fuentes oficiales, y se encuentra georeferenciada en el sistema de coordenadas ETRS 89 - 30N



LEYENDA

Delimitaciones territoriales

Parcelario municipal con referencia catastral

Nueva Infraestructura Eléctrica

Línea Subterránea

Límite de zona de afección de las Infraestructuras

Calificación

Ámbito del Plan Especial

Red Supramunicipal de Infraestructuras Eléctricas

LOCALIZACIÓN TERRITORIAL

Castilla-La Mancha

Comunidad de Madrid

PROYECTO: PLAN ESPECIAL DE INFRAESTRUCTURAS

INFRAESTRUCTURAS DE EVACUACIÓN

"NUDO OLIVA - DAGANZO"

TÍTULO DEL PLANO

Calificación

ESCALA

1:1.000 en A3

PROYECTO

2106

ESCALA GRÁFICA

0 10 20 m

FECHA

Feb 2023

EQUIPO REDACTOR

SC

ARCHITECTS

Natalia Chinchilla

Arq. Col. 12282 COAM

David Rojo

Arq. Col. 2956 COACyLE

PROMOTOR

Solaria

Solaria Promoción Y Desarrollo, S.L.U.

Segundo Mata 1, 2ª, 5. 28224 Pozuelo de Alarcón, Madrid

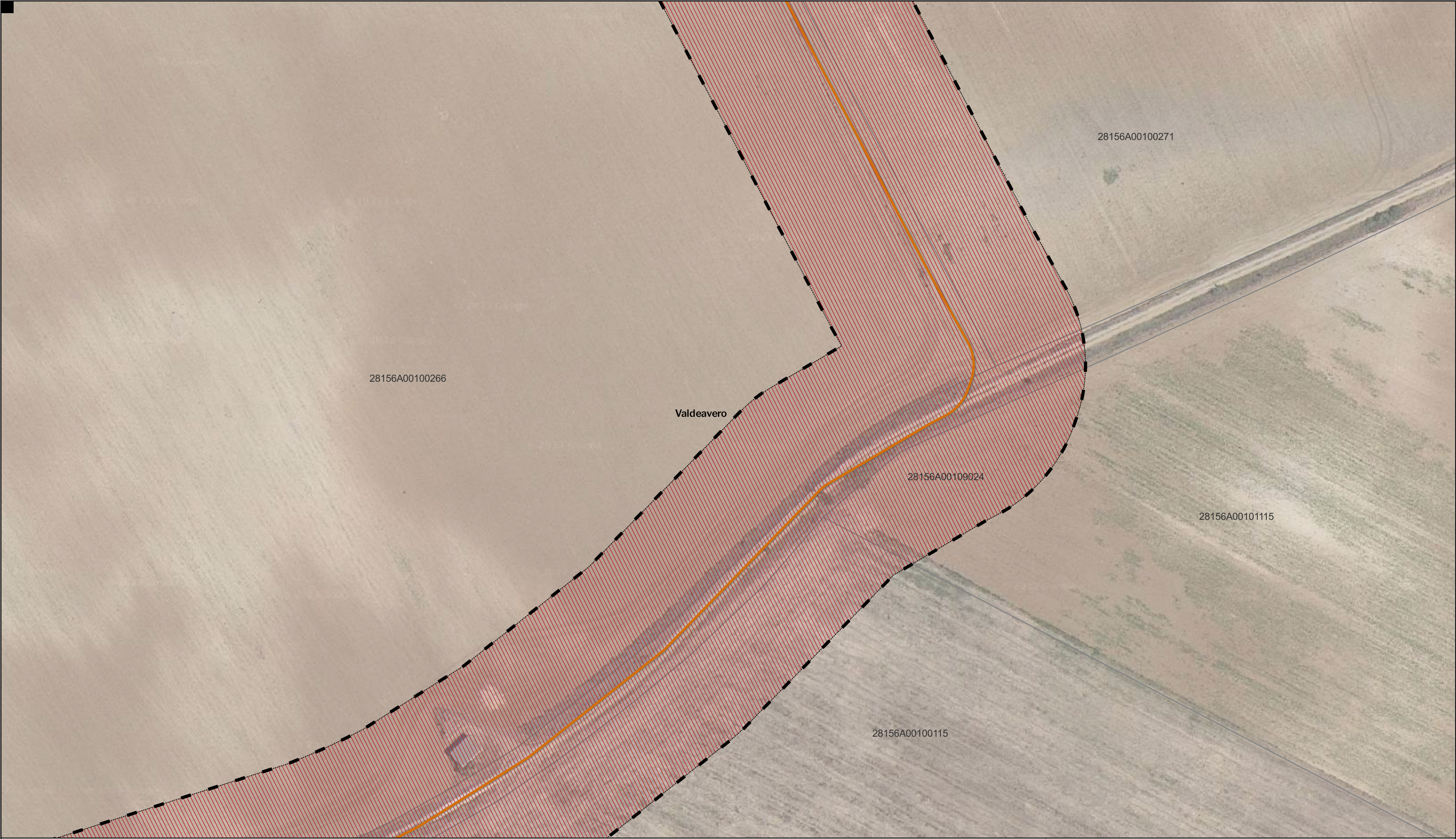
Telf. +34 917 144 220

www.spatialconcepts.eu

DE 62 HOJAS

0.1. 12

Nota: la información utilizada en los planos procede de fuentes oficiales, y se encuentra georeferenciada en el sistema de coordenadas ETRS 89 - 30N



LEYENDA

Delimitaciones territoriales

Parcelario municipal con referencia catastral

Nueva Infraestructura Eléctrica

Línea Subterránea

Límite de zona de afección de las Infraestructuras

Calificación

Ámbito del Plan Especial

Red Supramunicipal de Infraestructuras Eléctricas

LOCALIZACIÓN TERRITORIAL

PROYECTO: PLAN ESPECIAL DE INFRAESTRUCTURAS

INFRAESTRUCTURAS DE EVACUACIÓN

"NUDO OLIVA - DAGANZO"

TÍTULO DEL PLANO

Calificación

ESCALA 1:1.000 en A3

PROYECTO 2106

ESCALA GRÁFICA 0 10 20 m

FECHA Feb 2023

0.1.13

DE 62 HOJAS

EQUIPO REDACTOR

SC ARCHITECTS

Natalia Chinchilla
Arq. Col. 12282 COAM

David Rojo
Arq. Col. 2956 COACyLE

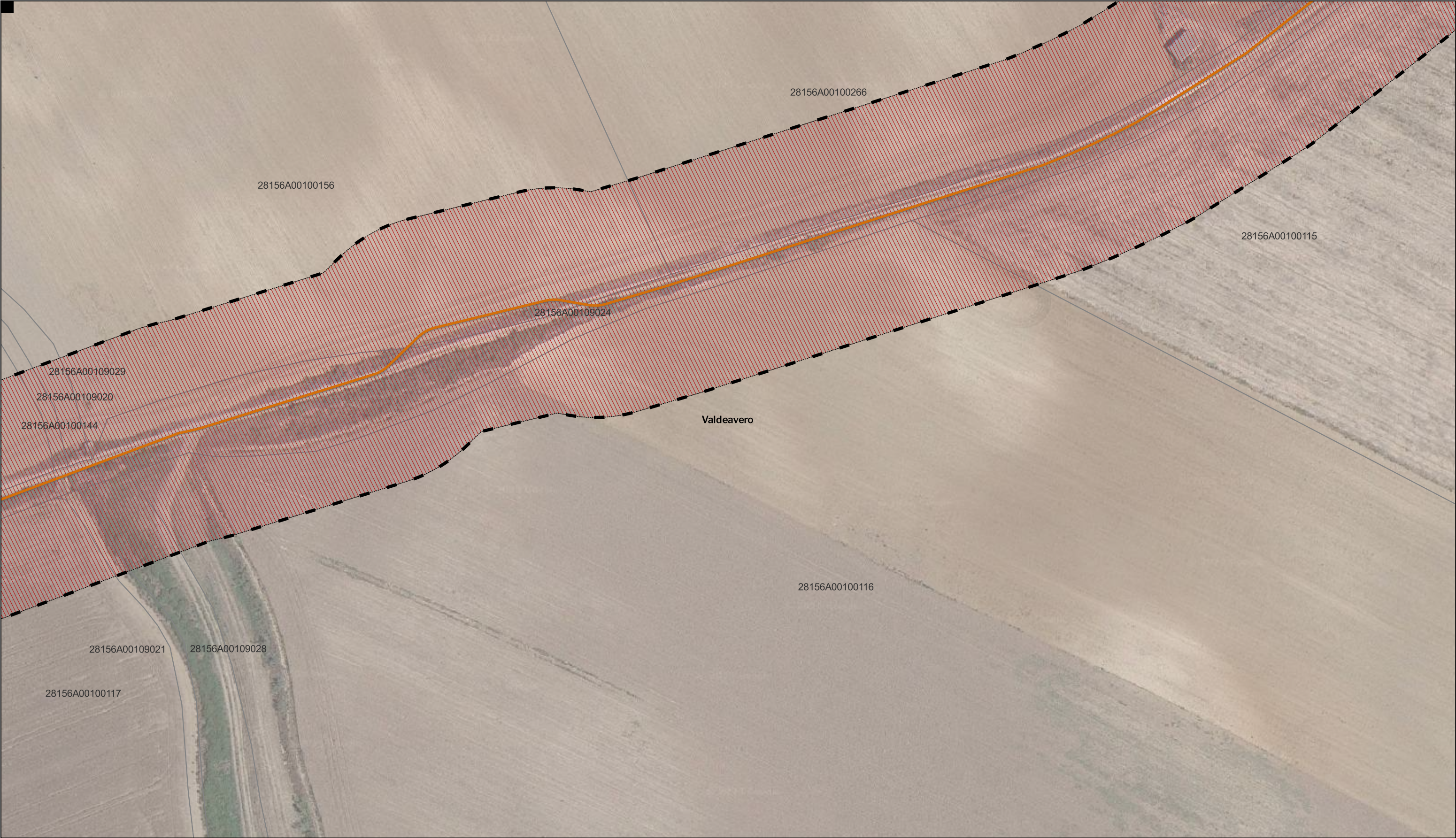
PROMOTOR

Solaria

Solaria Promoción Y Desarrollo, S.L.U.

Nota: la información utilizada en los planos procede de fuentes oficiales, y se encuentra georeferenciada en el sistema de coordenadas ETRS 89 - 30N

Segundo Mata 1, 2ª, 5. 28224 Pozuelo de Alarcón, Madrid Telf. +34 917 144 220 www.spatialconcepts.eu



LEYENDA

Delimitaciones territoriales

Parcelario municipal con referencia catastral

Nueva Infraestructura Eléctrica

Línea Subterránea

Calificación

Ámbito del Plan Especial

Red Supramunicipal de Infraestructuras Eléctricas

Límite de zona de afección de las Infraestructuras



PROYECTO: PLAN ESPECIAL DE INFRAESTRUCTURAS

INFRAESTRUCTURAS DE EVACUACIÓN

"NUDO OLIVA - DAGANZO"

0.1. 14

DE 62 HOJAS

TÍTULO DEL PLANO

Calificación

ESCALA 1:1.000 en A3

PROYECTO 2106

ESCALA GRÁFICA 0 10 20 m

FECHA Feb 2023

EQUIPO REDACTOR

SC ARCHITECTS

Natalia Chinchilla Arq. Col. 12282 COAM

David Rojo Arq. Col. 2956 COACyLE

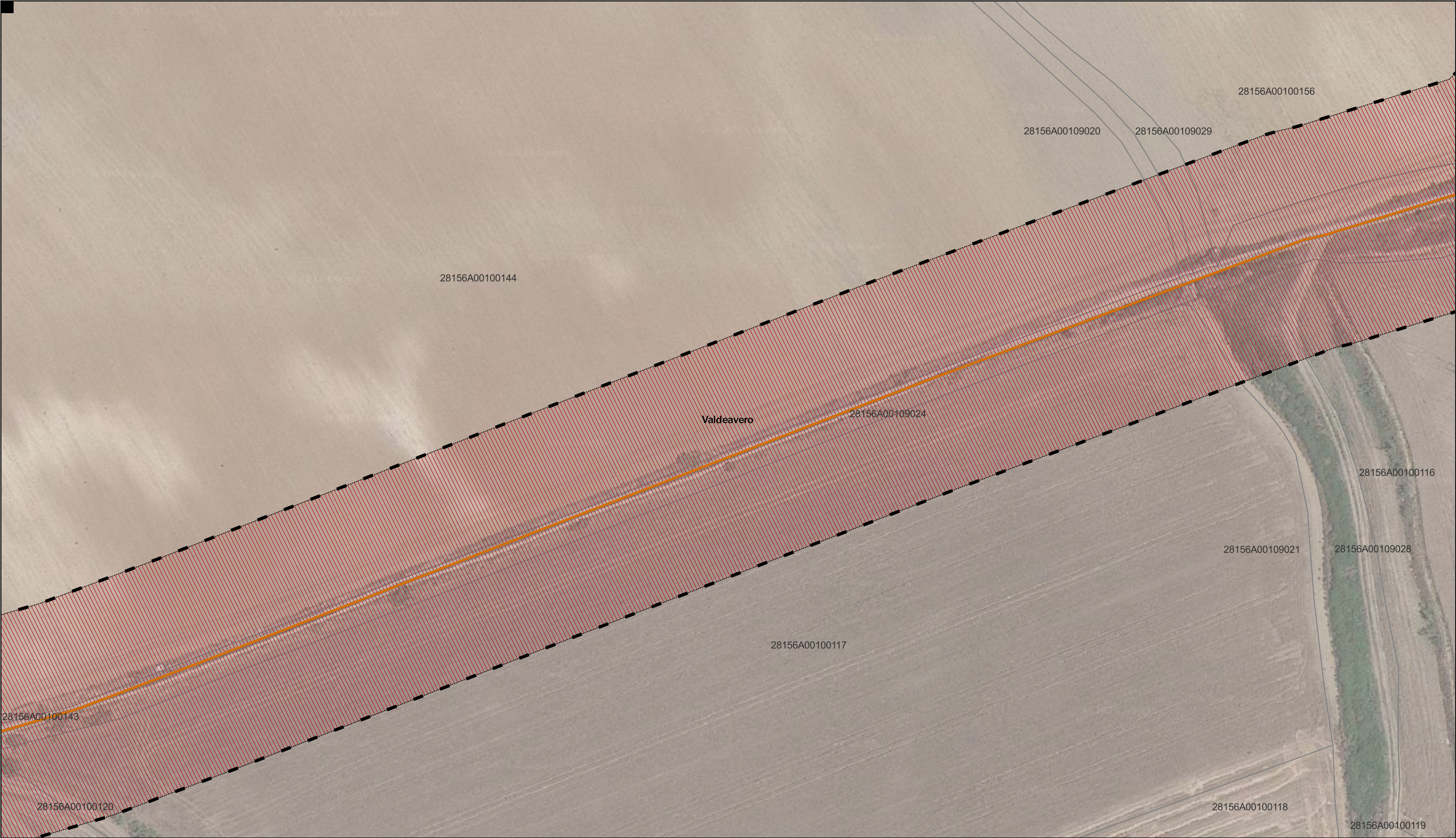
PROMOTOR

Solaria

Solaria Promoción Y Desarrollo, S.L.U.

Segundo Mata 1, 2ª, 5. 28224 Pozuelo de Alarcón, Madrid Telf. +34 917 144 220 www.spatialconcepts.eu

Nota: la información utilizada en los planos procede de fuentes oficiales, y se encuentra georeferenciada en el sistema de coordenadas ETRS 89 - 30N



LEYENDA

Delimitaciones territoriales

Parcelario municipal con referencia catastral

Nueva Infraestructura Eléctrica

Línea Subterránea

Límite de zona de afección de las Infraestructuras

Calificación

Ámbito del Plan Especial

Red Supramunicipal de Infraestructuras Eléctricas



PROYECTO: PLAN ESPECIAL DE INFRAESTRUCTURAS

INFRAESTRUCTURAS DE EVACUACIÓN

"NUDO OLIVA - DAGANZO"

0.1.15

DE 62 HOJAS

TÍTULO DEL PLANO

Calificación

ESCALA 1:1.000 en A3

PROYECTO 2106

ESCALA GRÁFICA 0 10 20 m

FECHA Feb 2023

EQUIPO REDACTOR

SC ARCHITECTS

Natalia Chinchilla

Arq. Col. 12282 COAM

David Rojo

Arq. Col. 2956 COACyLE

PROMOTOR

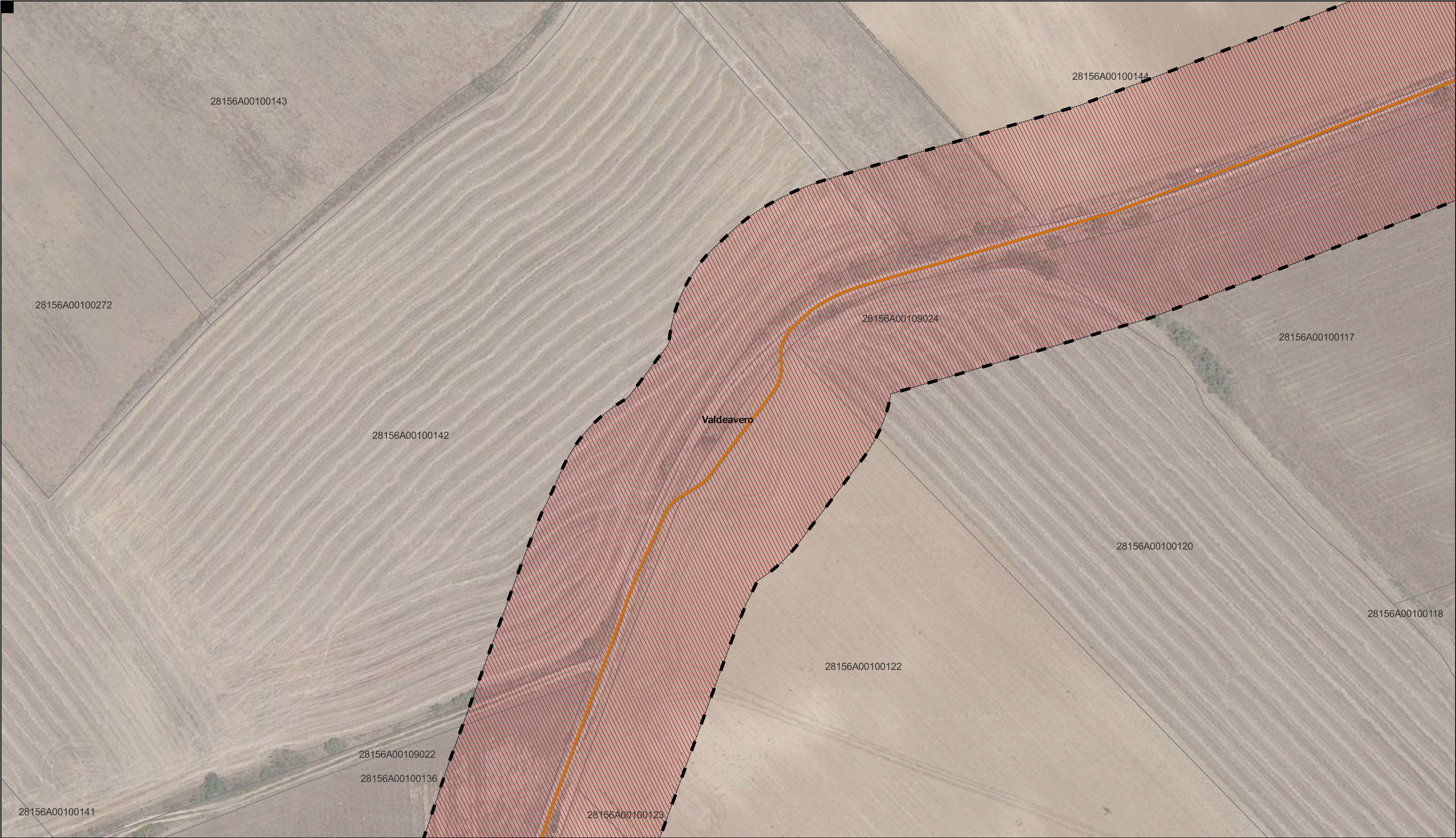
Solaria

Solaria Promoción Y Desarrollo, S.L.U.

Segundo Mata 1, 2ª, 5. 28224 Pozuelo de Alarcón, Madrid

Telf. +34 917 144 220

www.spatialconcepts.eu



LEYENDA

- Delimitaciones territoriales

 - Parcelario municipal con referencia catastral
- Nueva Infraestructura Eléctrica

 - Línea Subterránea
 - Límite de zona de afección de las Infraestructuras
- Calificación

 - Ámbito del Plan Especial
 - Red Supramunicipal de Infraestructuras Eléctricas

Nota: la información utilizada en los planos procede de fuentes oficiales, y se encuentra georeferenciada en el sistema de coordenadas ETRS 89 - 30N



PROYECTO: PLAN ESPECIAL DE INFRAESTRUCTURAS

INFRAESTRUCTURAS DE EVACUACIÓN

"NUDO OLIVA - DAGANZO"

TÍTULO DEL PLANO
Calificación

ESCALA
1:1.000 en A3

PROYECTO
2106

ESCALA GRÁFICA
0 10 20 m

FECHA
Feb 2023

EQUIPO REDACTOR



Natalia Chinchilla
Arq. Col. 12282 COAM
David Rojo
Arq. Col. 2956 COACyLE

PROMOTOR

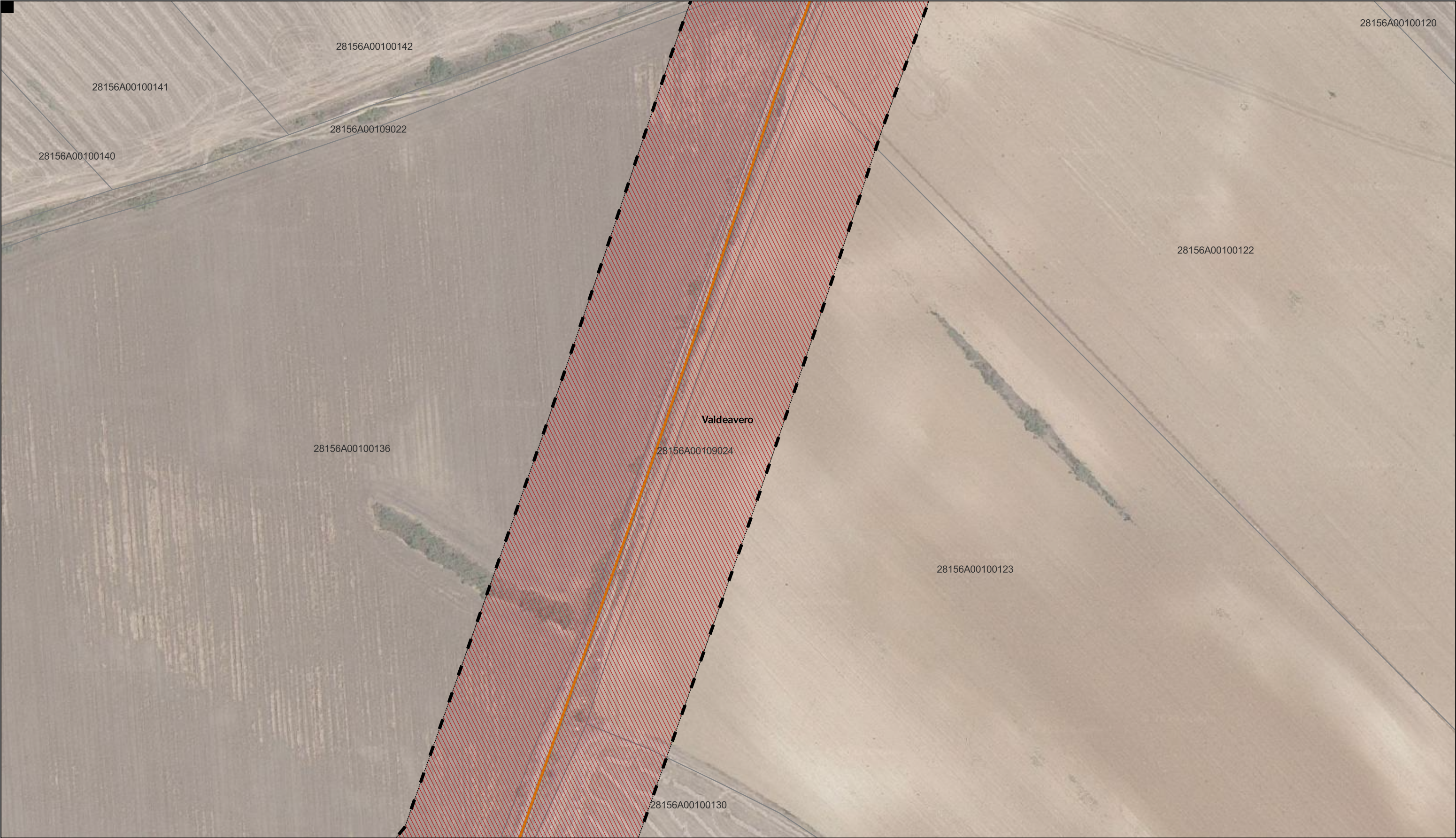


Solaria Promoción Y
Desarrollo, S.L.U.

Segundo Mata 1, 2ª, 5. 28224 Pozuelo de Alarcón, Madrid Telf. +34 917 144 220 www.spatialconcepts.eu

DE
62
HOJAS

0.1. 16



LEYENDA

Delimitaciones territoriales

Parcelario municipal con referencia catastral

Nueva Infraestructura Eléctrica

Línea Subterránea

Calificación

Ámbito del Plan Especial

Límite de zona de afección de las Infraestructuras

Red Supramunicipal de Infraestructuras Eléctricas



PROYECTO: PLAN ESPECIAL DE INFRAESTRUCTURAS

INFRAESTRUCTURAS DE EVACUACIÓN

"NUDO OLIVA - DAGANZO"

0.1.17

DE 62 HOJAS

TÍTULO DEL PLANO

Calificación

ESCALA 1:1.000 en A3

PROYECTO 2106

ESCALA GRÁFICA 0 10 20 m

FECHA Feb 2023

EQUIPO REDACTOR

SC ARCHITECTS

Natalia Chinchilla Arq. Col. 12282 COAM

David Rojo Arq. Col. 2956 COACyLE

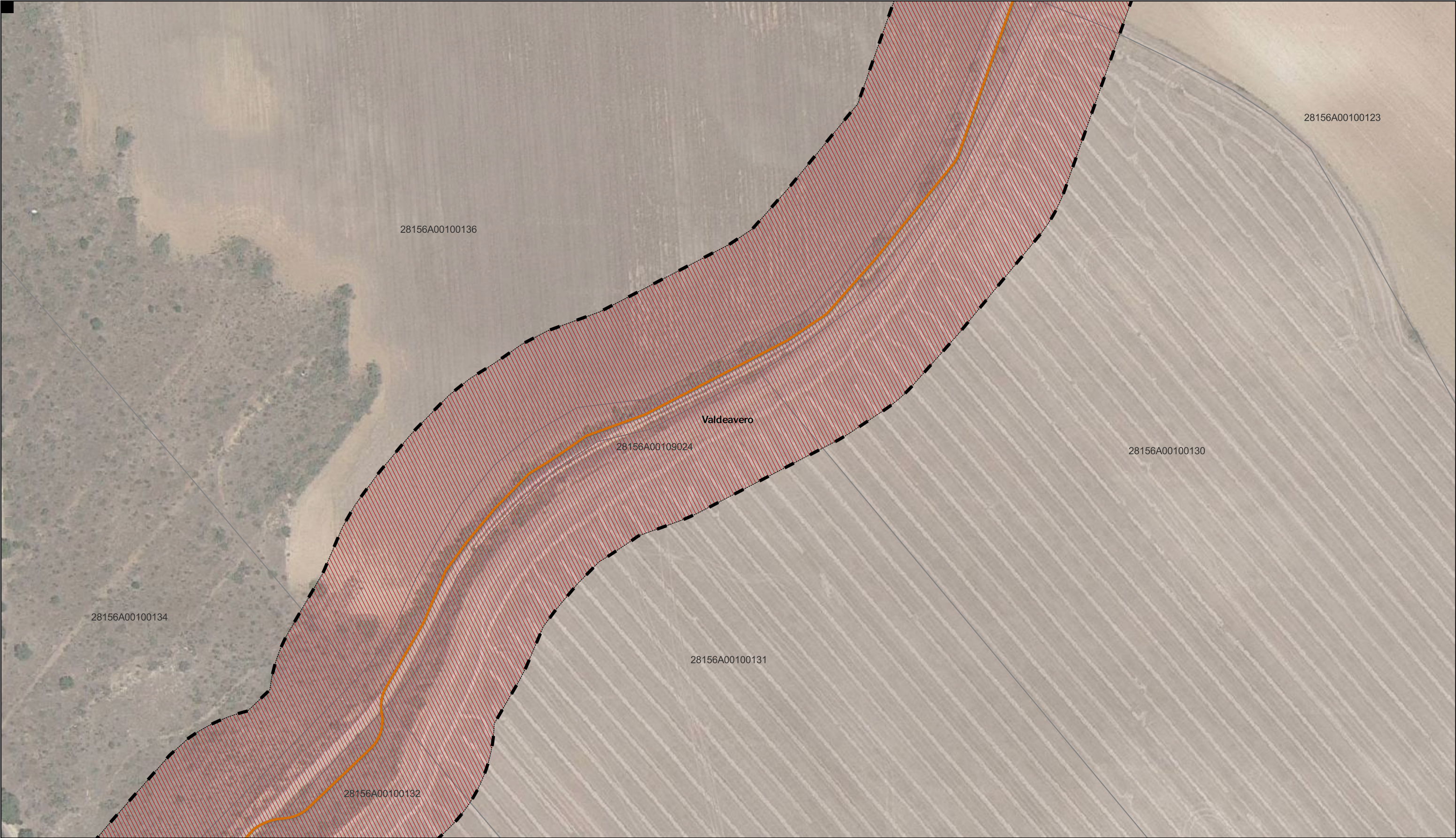
PROMOTOR

Solaria

Solaria Promoción Y Desarrollo, S.L.U.

Segundo Mata 1, 2ª, 5. 28224 Pozuelo de Alarcón, Madrid Telf. +34 917 144 220 www.spatialconcepts.eu

Nota: la información utilizada en los planos procede de fuentes oficiales, y se encuentra georeferenciada en el sistema de coordenadas ETRS 89 - 30N



LEYENDA

Delimitaciones territoriales

Parcelario municipal con referencia catastral

Nueva Infraestructura Eléctrica

Línea Subterránea

Calificación

Ámbito del Plan Especial

Límite de zona de afección de las Infraestructuras

Red Supramunicipal de Infraestructuras Eléctricas



PROYECTO: PLAN ESPECIAL DE INFRAESTRUCTURAS

INFRAESTRUCTURAS DE EVACUACIÓN

"NUDO OLIVA - DAGANZO"

0.1. 18

DE 62 HOJAS

TÍTULO DEL PLANO

Calificación

ESCALA 1:1.000 en A3

PROYECTO 2106

ESCALA GRÁFICA 0 10 20 m

FECHA Feb 2023

EQUIPO REDACTOR

SC ARCHITECTS

Natalia Chinchilla

Arq. Col. 12282 COAM

David Rojo

Arq. Col. 2956 COACyLE

PROMOTOR


Solaria

Solaria Promoción Y Desarrollo, S.L.U.

Segundo Mata 1, 2ª, 5. 28224 Pozuelo de Alarcón, Madrid

Telf. +34 917 144 220

www.spatialconcepts.eu



LEYENDA

Delimitaciones territoriales

- Recintos municipales
- Parcelario municipal con referencia catastral

Nueva Infraestructura Eléctrica

- Línea Subterránea
- Límite de zona de afección de las Infraestructuras

Calificación

- Ámbito del Plan Especial
- Red Supramunicipal de Infraestructuras Eléctricas

Nota: la información utilizada en los planos procede de fuentes oficiales, y se encuentra georeferenciada en el sistema de coordenadas ETRS 89 - 30N



PROYECTO: PLAN ESPECIAL DE INFRAESTRUCTURAS

INFRAESTRUCTURAS DE EVACUACIÓN

"NUDO OLIVA - DAGANZO"

TÍTULO DEL PLANO

Calificación

ESCALA 1:1.000 en A3

PROYECTO 2106

ESCALA GRÁFICA 0 10 20 m

FECHA Feb 2023

EQUIPO REDACTOR

SC ARCHITECTS

Natalia Chinchilla
Arq. Col. 12282 COAM

David Rojo
Arq. Col. 2956 COACyLE

PROMOTOR

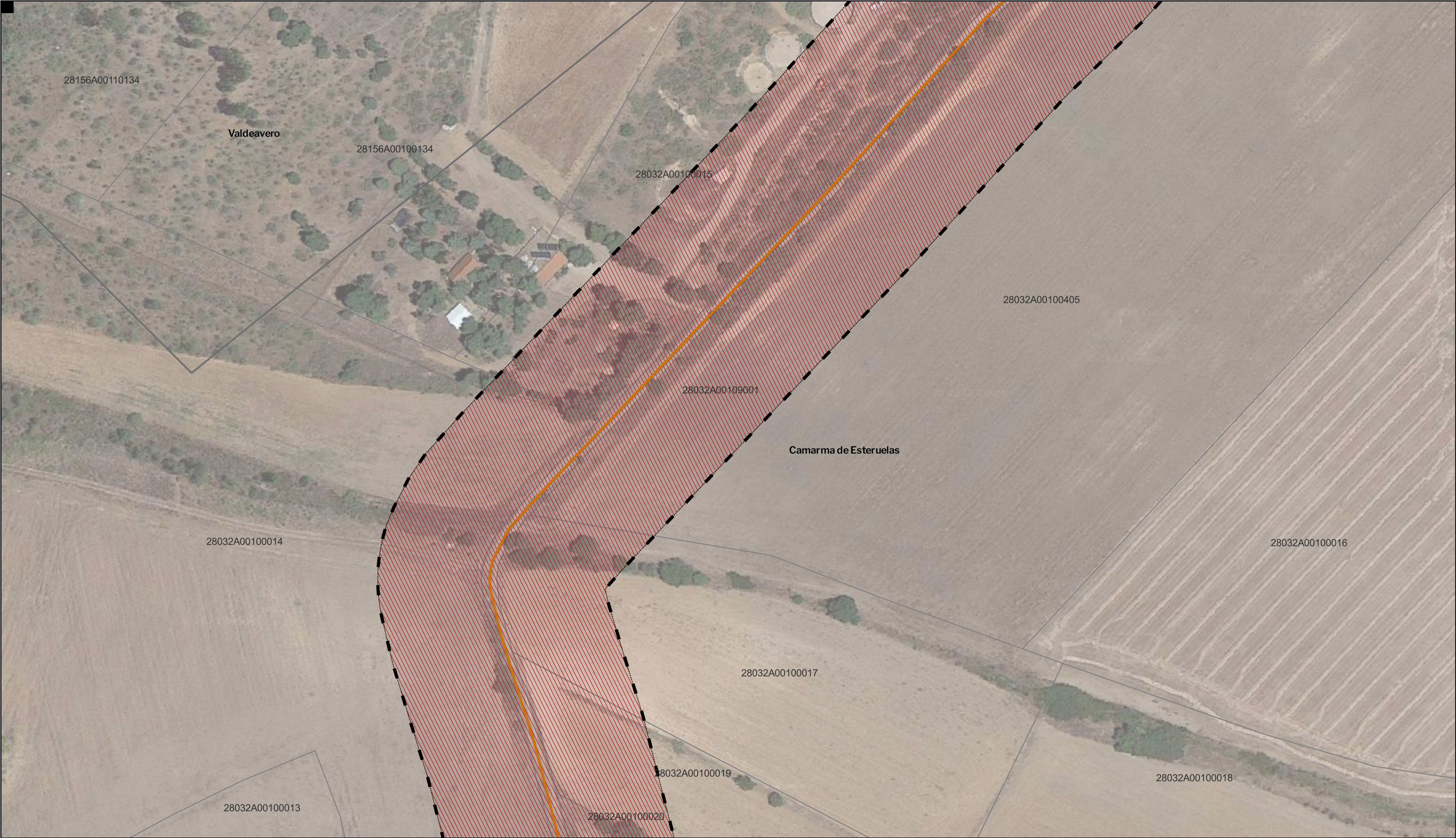
Solaria

Solaria Promoción Y Desarrollo, S.L.U.

Segundo Mata 1, 2ª, 5. 28224 Pozuelo de Alarcón, Madrid Telf. +34 917 144 220 www.spatialconcepts.eu

DE 62 HOJAS

0.1. 19



LEYENDA

Delimitaciones territoriales

— Recintos municipales

□ Parcelario municipal con referencia catastral

Nueva Infraestructura Eléctrica

— Línea Subterránea

□ Límite de zona de afección de las Infraestructuras

Calificación

— Ámbito del Plan Especial

▨ Red Supramunicipal de Infraestructuras Eléctricas

LOCALIZACIÓN TERRITORIAL

PROYECTO: PLAN ESPECIAL DE INFRAESTRUCTURAS

INFRAESTRUCTURAS DE EVACUACIÓN

"NUDO OLIVA - DAGANZO"

TÍTULO DEL PLANO

Calificación

ESCALA 1:1.000 en A3

PROYECTO 2106

EQUIPO REDACTOR

SC ARCHITECTS

Natalia Chinchilla
Arq. Col. 12282 COAM

David Rojo
Arq. Col. 2956 COACyLE

PROMOTOR

Solaria

Solaria Promoción Y Desarrollo, S.L.U.

Segundo Mata 1, 2ª, 5. 28224 Pozuelo de Alarcón, Madrid Telf. +34 917 144 220 www.spatialconcepts.eu

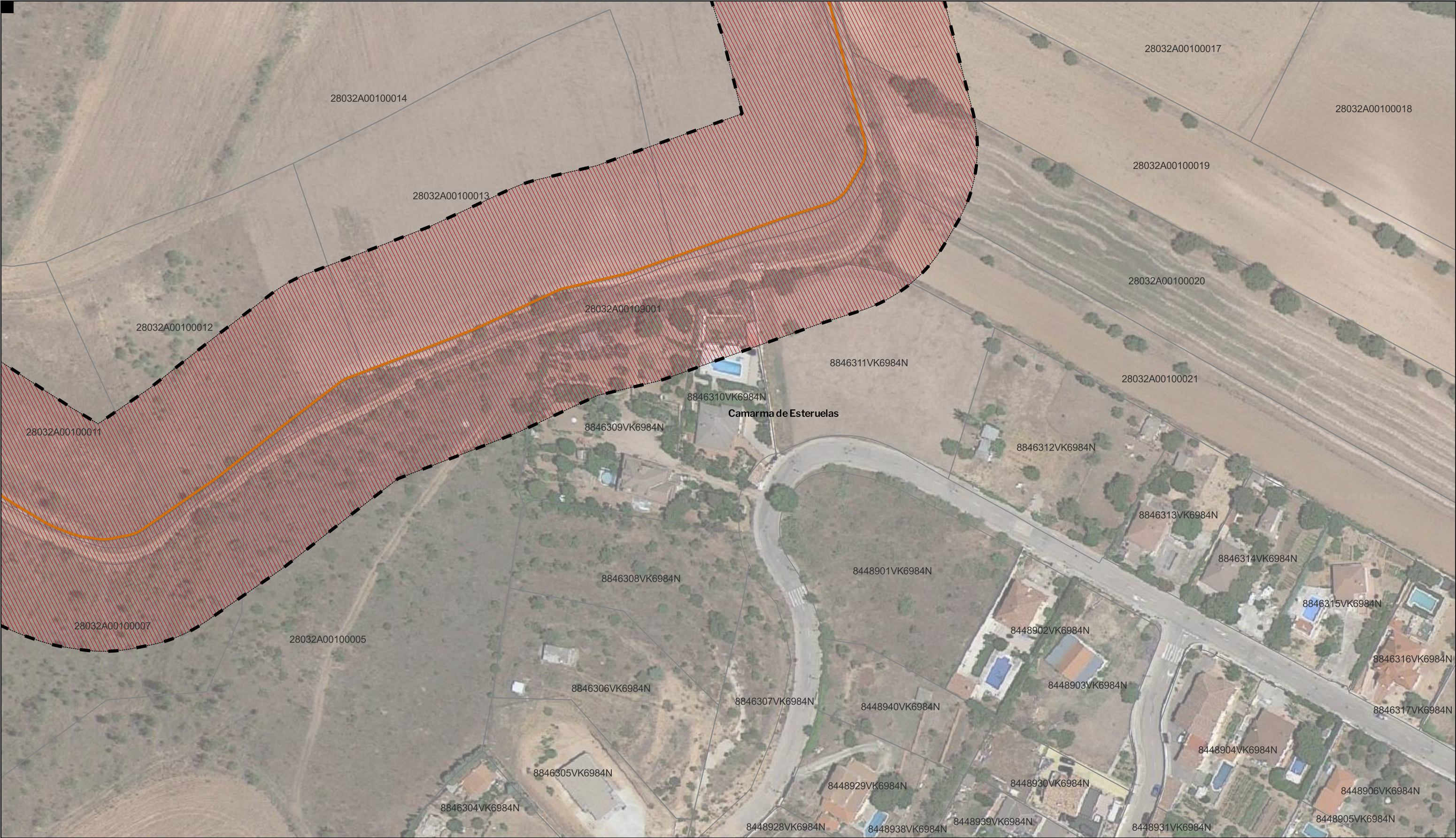
DE 62 HOJAS

0.1. 20

ESCALA GRÁFICA 0 10 20 m

FECHA Feb 2023

Nota: la información utilizada en los planos procede de fuentes oficiales, y se encuentra georeferenciada en el sistema de coordenadas ETRS 89 - 30N



LEYENDA

Delimitaciones territoriales

Parcelario municipal con referencia catastral

Nueva Infraestructura Eléctrica

Línea Subterránea

Calificación

Ámbito del Plan Especial

Límite de zona de afección de las Infraestructuras

Red Supramunicipal de Infraestructuras Eléctricas

LOCALIZACIÓN TERRITORIAL

Castilla-La Mancha

Comunidad de Madrid

PROYECTO: PLAN ESPECIAL DE INFRAESTRUCTURAS

INFRAESTRUCTURAS DE EVACUACIÓN

"NUDO OLIVA - DAGANZO"

TÍTULO DEL PLANO

Calificación

0.1. 21

DE 62 HOJAS

ESCALA 1:1.000 en A3

PROYECTO 2106

ESCALA GRÁFICA 0 10 20 m

FECHA Feb 2023

EQUIPO REDACTOR

SC ARCHITECTS

Natalia Chinchilla Arq. Col. 12282 COAM

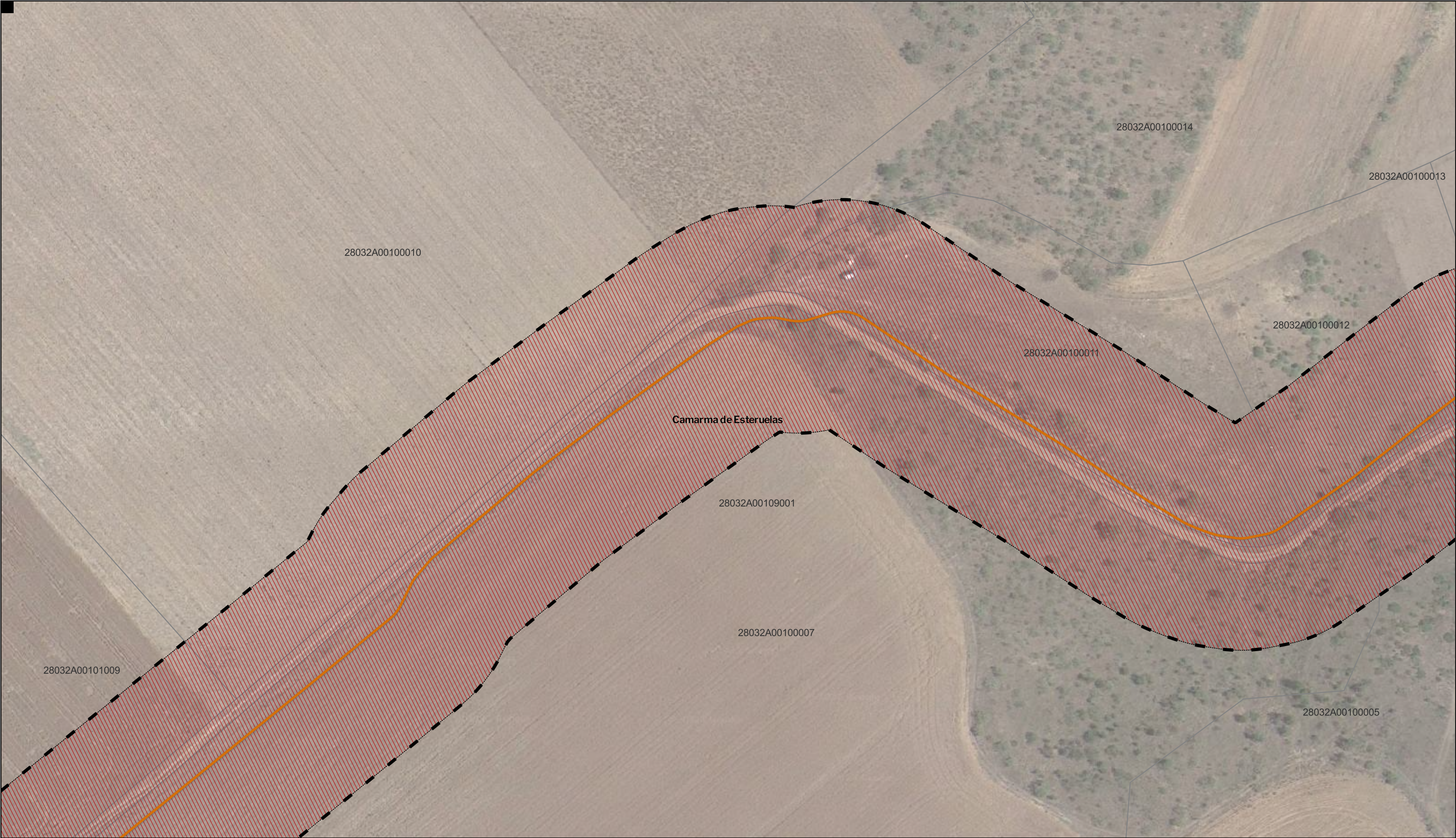
David Rojo Arq. Col. 2956 COACyLE

PROMOTOR

Solaria

Solaria Promoción Y Desarrollo, S.L.U.

Segundo Mata 1, 2ª, 5. 28224 Pozuelo de Alarcón, Madrid Telf. +34 917 144 220 www.spatialconcepts.eu



LEYENDA

Delimitaciones territoriales

Parcelario municipal con referencia catastral

Nueva Infraestructura Eléctrica

Línea Subterránea

Calificación

Ámbito del Plan Especial

Límite de zona de afectación de las Infraestructuras

Red Supramunicipal de Infraestructuras Eléctricas



PROYECTO: PLAN ESPECIAL DE INFRAESTRUCTURAS

INFRAESTRUCTURAS DE EVACUACIÓN

"NUDO OLIVA - DAGANZO"

DE 62 HOJAS

TÍTULO DEL PLANO

Calificación

0.1. 22

ESCALA 1:1.000 en A3

PROYECTO 2106

ESCALA GRÁFICA 0 10 20 m

FECHA Feb 2023

EQUIPO REDACTOR

SC ARCHITECTS

Natalia Chinchilla Arq. Col. 12282 COAM

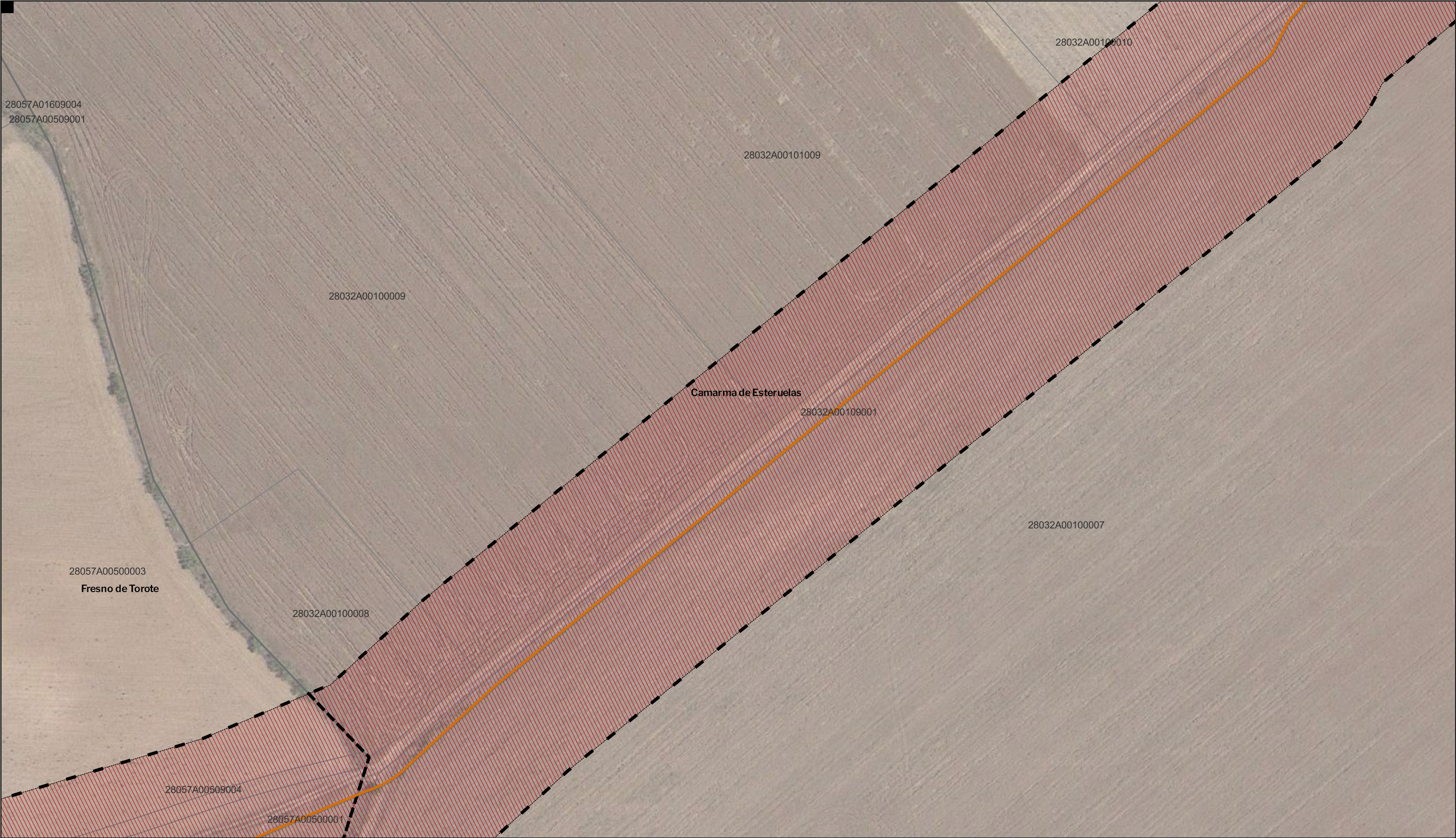
David Rojo Arq. Col. 2956 COACyLE

PROMOTOR

Solaria

Solaria Promoción Y Desarrollo, S.L.U.

Segundo Mata 1, 2ª, 5. 28224 Pozuelo de Alarcón, Madrid Telf. +34 917 144 220 www.spatialconcepts.eu



LEYENDA

Delimitaciones territoriales

Recintos municipales

Parcelario municipal con referencia catastral

Nueva Infraestructura Eléctrica

Línea Subterránea

Límite de zona de afección de las Infraestructuras

Calificación

Ámbito del Plan Especial

Red Supramunicipal de Infraestructuras Eléctricas



PROYECTO: PLAN ESPECIAL DE INFRAESTRUCTURAS

INFRAESTRUCTURAS DE EVACUACIÓN

"NUDO OLIVA - DAGANZO"

0.1. 23

DE 62 HOJAS

TÍTULO DEL PLANO

Calificación

ESCALA 1:1.000 en A3

PROYECTO 2106

ESCALA GRÁFICA 0 10 20 m

FECHA Feb 2023

EQUIPO REDACTOR

Natalia Chinchilla
Arq. Col. 12282 COAM
David Rojo
Arq. Col. 2956 COACyLE

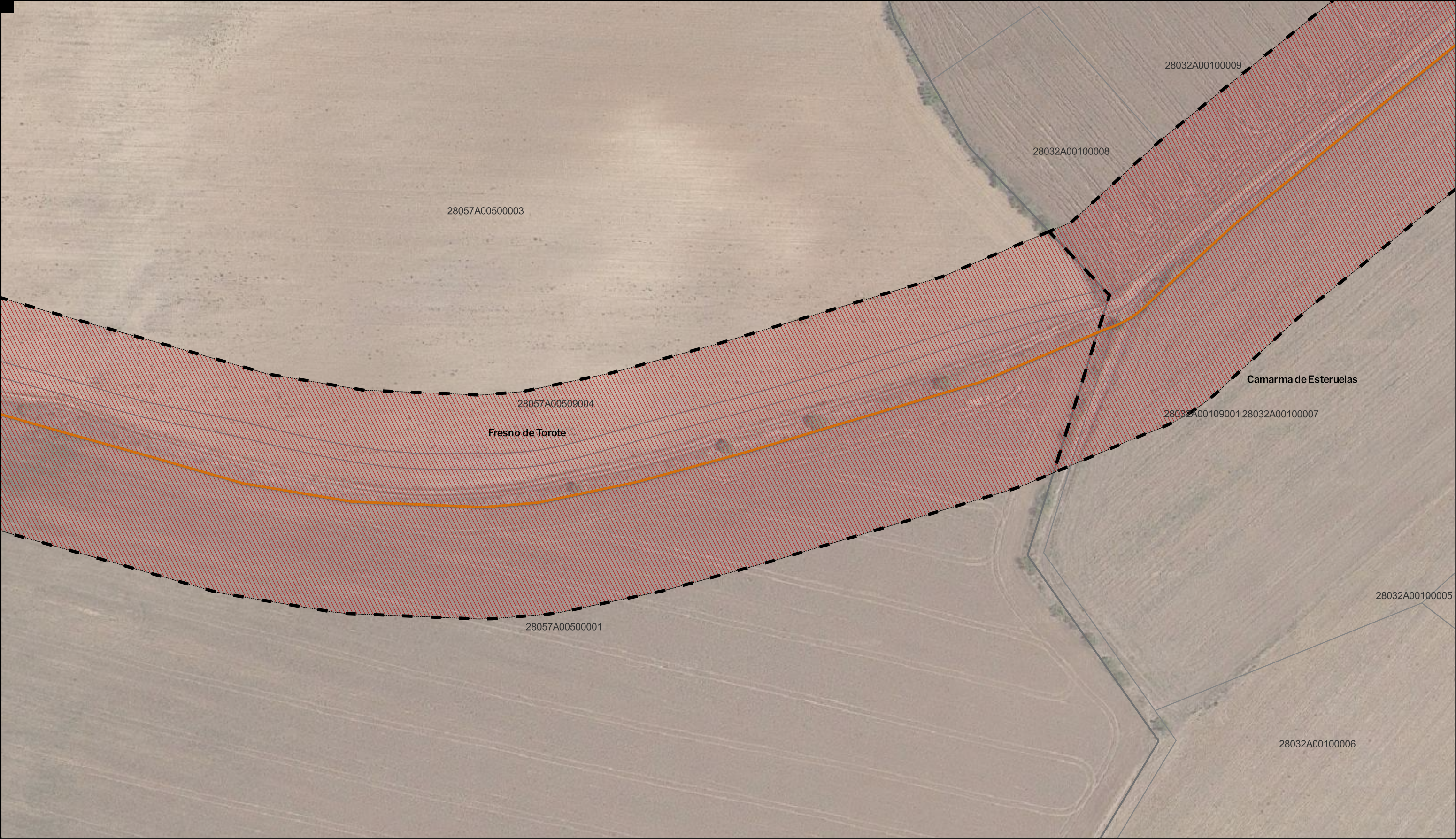
PROMOTOR

Solaria Promoción Y Desarrollo, S.L.U.

Segundo Mata 1, 2ª, 5. 28224 Pozuelo de Alarcón, Madrid

Telf. +34 917 144 220

www.spatialconcepts.eu



LEYENDA

Delimitaciones territoriales

— Recintos municipales

□ Parcelario municipal con referencia catastral

Nueva Infraestructura Eléctrica

— Línea Subterránea

□ Límite de zona de afección de las Infraestructuras

Calificación

▬ Ámbito del Plan Especial

▨ Red Supramunicipal de Infraestructuras Eléctricas

LOCALIZACIÓN TERRITORIAL

PROYECTO: PLAN ESPECIAL DE INFRAESTRUCTURAS

INFRAESTRUCTURAS DE EVACUACIÓN

"NUDO OLIVA - DAGANZO"

TÍTULO DEL PLANO

Calificación

ESCALA 1:1.000 en A3

PROYECTO 2106

ESCALA GRÁFICA 0 10 20 m

FECHA Feb 2023

DE 62 HOJAS

0.1. 24

EQUIPO REDACTOR

Natalia Chinchilla Arq. Col. 12282 COAM

David Rojo Arq. Col. 2956 COACyLE

PROMOTOR

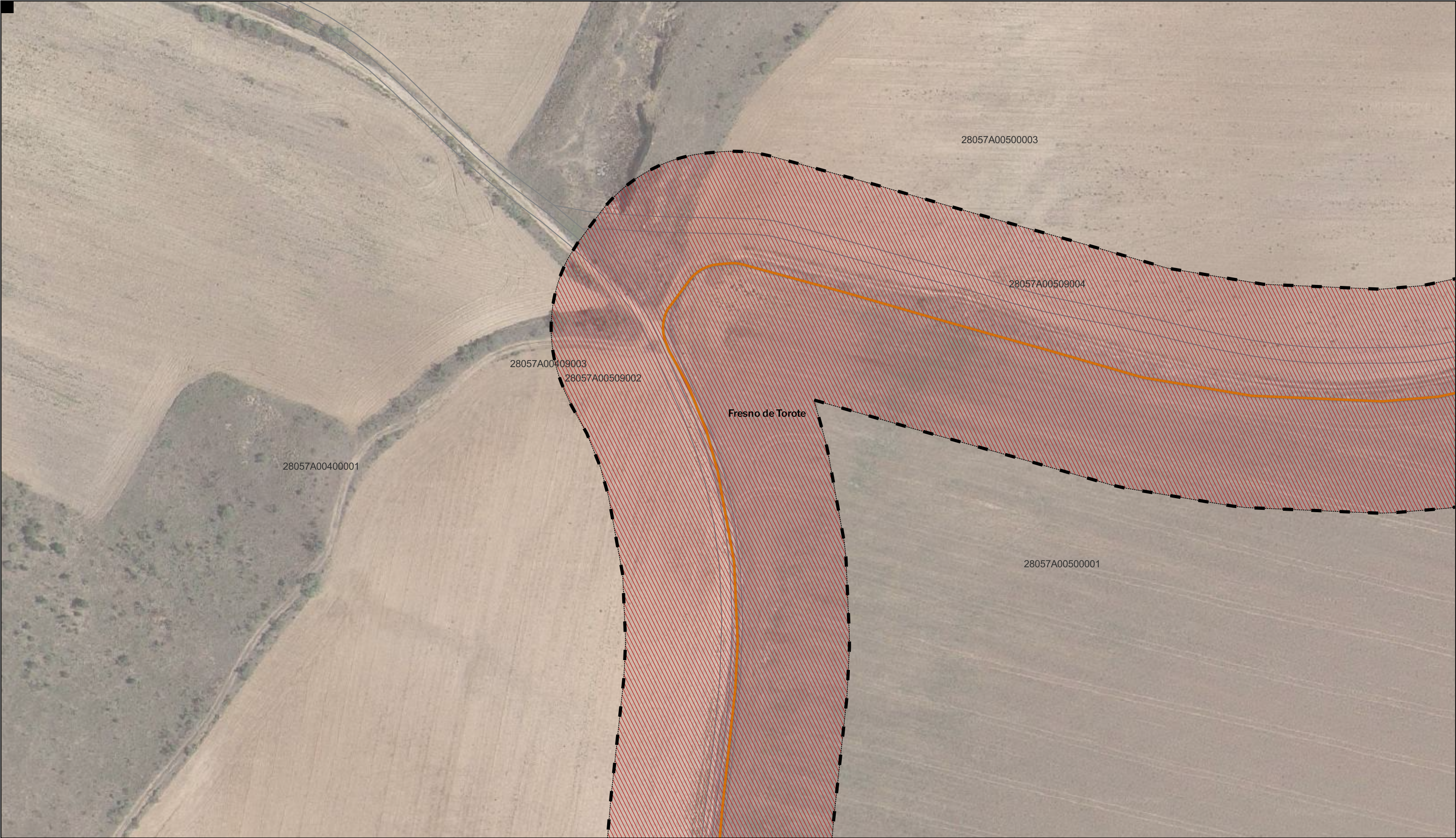
Solaria Promoción Y Desarrollo, S.L.U.

Segundo Mata 1, 2ª, 5. 28224 Pozuelo de Alarcón, Madrid

Telf. +34 917 144 220

www.spatialconcepts.eu

Nota: la información utilizada en los planos procede de fuentes oficiales, y se encuentra georeferenciada en el sistema de coordenadas ETRS 89 - 30N



LEYENDA

Delimitaciones territoriales

Parcelario municipal con referencia catastral

Nueva Infraestructura Eléctrica

Línea Subterránea

Límite de zona de afección de las Infraestructuras

Calificación

Ámbito del Plan Especial

Red Supramunicipal de Infraestructuras Eléctricas



PROYECTO: PLAN ESPECIAL DE INFRAESTRUCTURAS

INFRAESTRUCTURAS DE EVACUACIÓN

"NUDO OLIVA - DAGANZO"

0.1. 25

DE 62 HOJAS

TÍTULO DEL PLANO

Calificación

ESCALA 1:1.000 en A3

PROYECTO 2106

ESCALA GRÁFICA 0 10 20 m

FECHA Feb 2023

EQUIPO REDACTOR

SC ARCHITECTS

Natalia Chinchilla Arq. Col. 12282 COAM

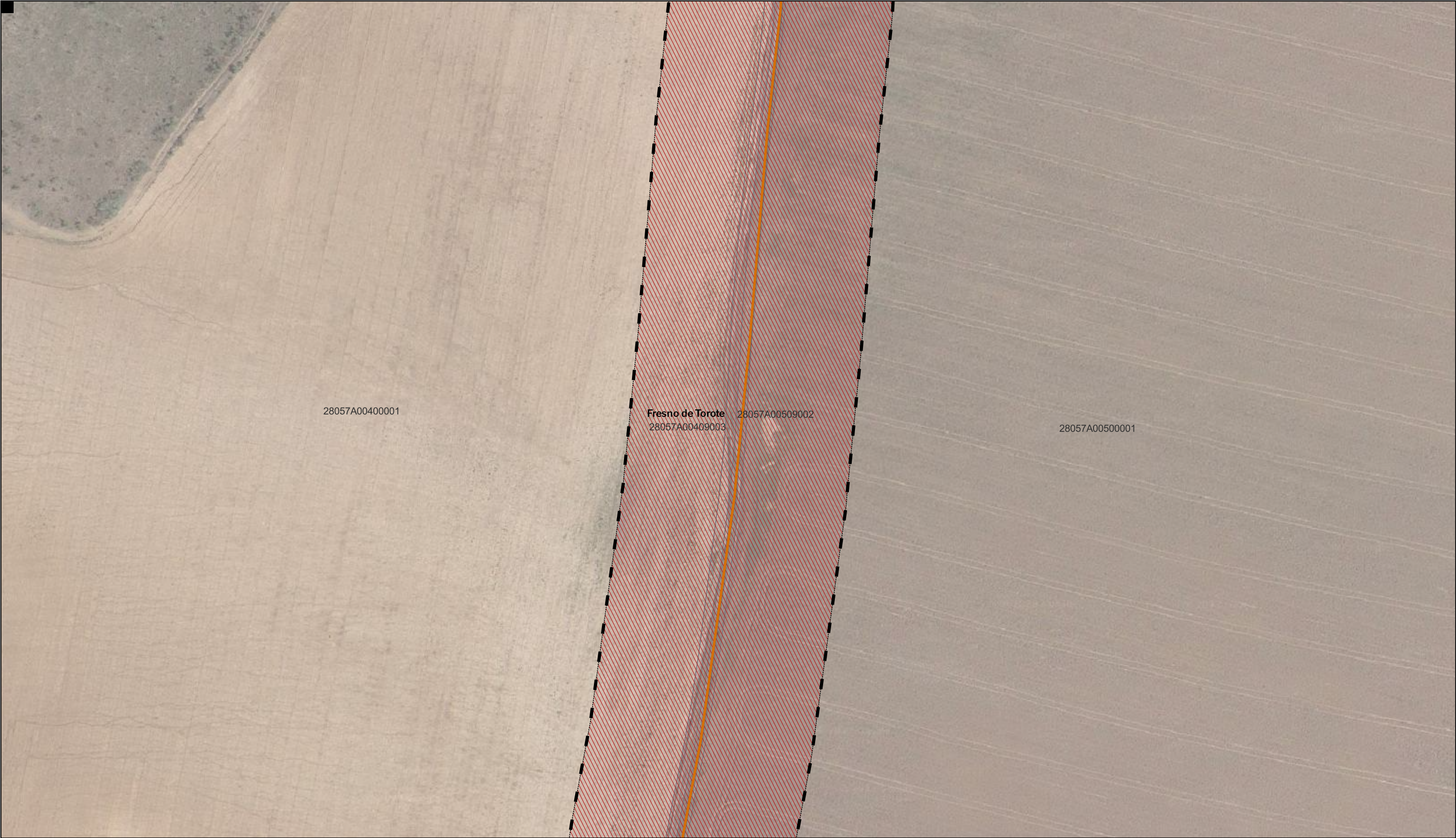
David Rojo Arq. Col. 2956 COACyLE

PROMOTOR

Solaria

Solaria Promoción Y Desarrollo, S.L.U.

Segundo Mata 1, 2ª, 5. 28224 Pozuelo de Alarcón, Madrid Telf. +34 917 144 220 www.spatialconcepts.eu



LEYENDA

Delimitaciones territoriales

Parcelario municipal con referencia catastral

Nueva Infraestructura Eléctrica

Línea Subterránea

Límite de zona de afección de las Infraestructuras

Calificación

Ámbito del Plan Especial

Red Supramunicipal de Infraestructuras Eléctricas

LOCALIZACIÓN TERRITORIAL

Comunidad de Madrid

Castilla-La Mancha

PROYECTO: PLAN ESPECIAL DE INFRAESTRUCTURAS

INFRAESTRUCTURAS DE EVACUACIÓN

"NUDO OLIVA - DAGANZO"

0.1. 26

DE 62 HOJAS

TÍTULO DEL PLANO

Calificación

ESCALA

1:1.000 en A3

PROYECTO

2106

ESCALA GRÁFICA

0 10 20 m

FECHA

Feb 2023

EQUIPO REDACTOR

SC ARCHITECTS

Natalia Chinchilla
Arq. Col. 12282 COAM
David Rojo
Arq. Col. 2956 COACyLE

PROMOTOR

Solaria

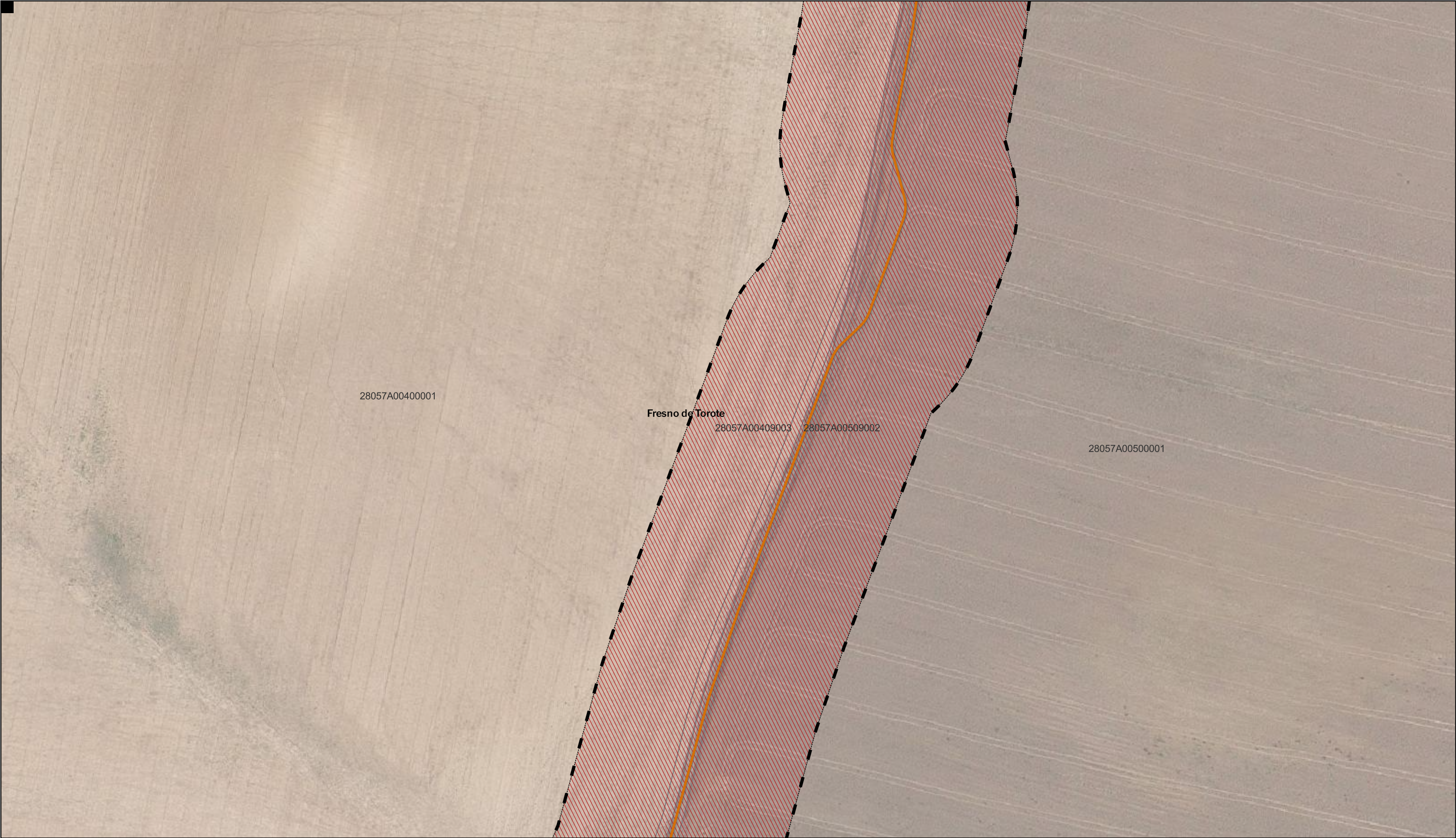
Solaria Promoción Y Desarrollo, S.L.U.

Segundo Mata 1, 2ª, 5. 28224 Pozuelo de Alarcón, Madrid

Telf. +34 917 144 220

www.spatialconcepts.eu

Nota: la información utilizada en los planos procede de fuentes oficiales, y se encuentra georeferenciada en el sistema de coordenadas ETRS 89 - 30N



LEYENDA

Delimitaciones territoriales

Parcelario municipal con referencia catastral

Nueva Infraestructura Eléctrica

Línea Subterránea

Límite de zona de afección de las Infraestructuras

Calificación

Ámbito del Plan Especial

Red Supramunicipal de Infraestructuras Eléctricas



PROYECTO: PLAN ESPECIAL DE INFRAESTRUCTURAS

INFRAESTRUCTURAS DE EVACUACIÓN

"NUDO OLIVA - DAGANZO"

TÍTULO DEL PLANO

Calificación

ESCALA 1:1.000 en A3

PROYECTO 2106

ESCALA GRÁFICA 0 10 20 m

FECHA Feb 2023

0.1. 27

DE 62 HOJAS

EQUIPO REDACTOR

SC ARCHITECTS

Natalia Chinchilla
Arq. Col. 12282 COAM

David Rojo
Arq. Col. 2956 COACyLE

PROMOTOR

Solaria

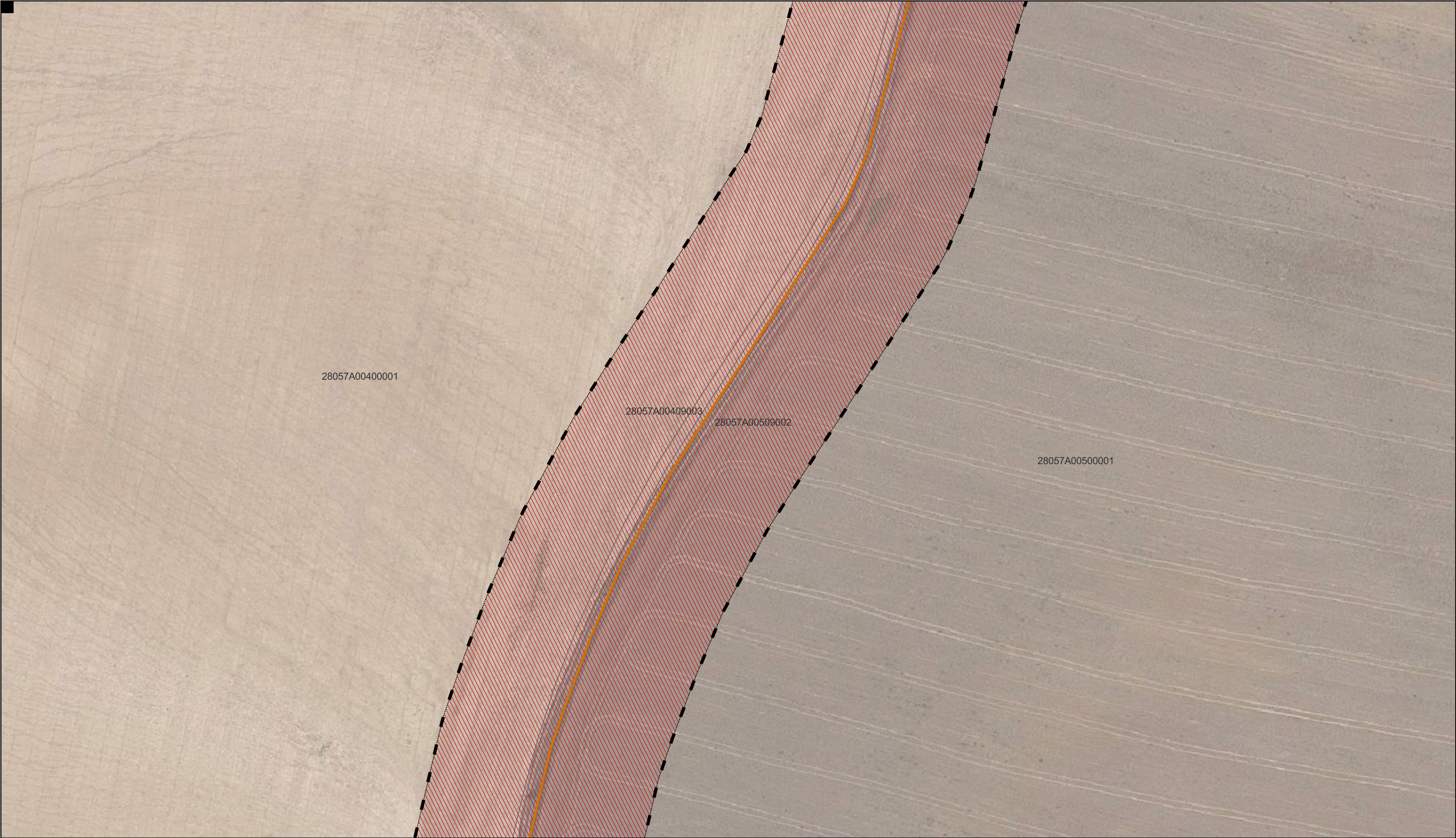
Solaria Promoción Y Desarrollo, S.L.U.

Segundo Mata 1, 2ª, 5. 28224 Pozuelo de Alarcón, Madrid

Telf. +34 917 144 220

www.spatialconcepts.eu

Nota: la información utilizada en los planos procede de fuentes oficiales, y se encuentra georeferenciada en el sistema de coordenadas ETRS 89 - 30N



LEYENDA

Delimitaciones territoriales

Parcelario municipal con referencia catastral

Nueva Infraestructura Eléctrica

Línea Subterránea

Límite de zona de afección de las Infraestructuras

Calificación

Ámbito del Plan Especial

Red Supramunicipal de Infraestructuras Eléctricas



PROYECTO: PLAN ESPECIAL DE INFRAESTRUCTURAS

INFRAESTRUCTURAS DE EVACUACIÓN

"NUDO OLIVA - DAGANZO"

TÍTULO DEL PLANO

Calificación

ESCALA 1:1.000 en A3

PROYECTO 2106

ESCALA GRÁFICA 0 10 20 m

FECHA Feb 2023

0.1. 28

DE 62 HOJAS

EQUIPO REDACTOR

SC ARCHITECTS

Natalia Chinchilla
Arq. Col. 12282 COAM

David Rojo
Arq. Col. 2956 COACyLE

PROMOTOR

Solaria

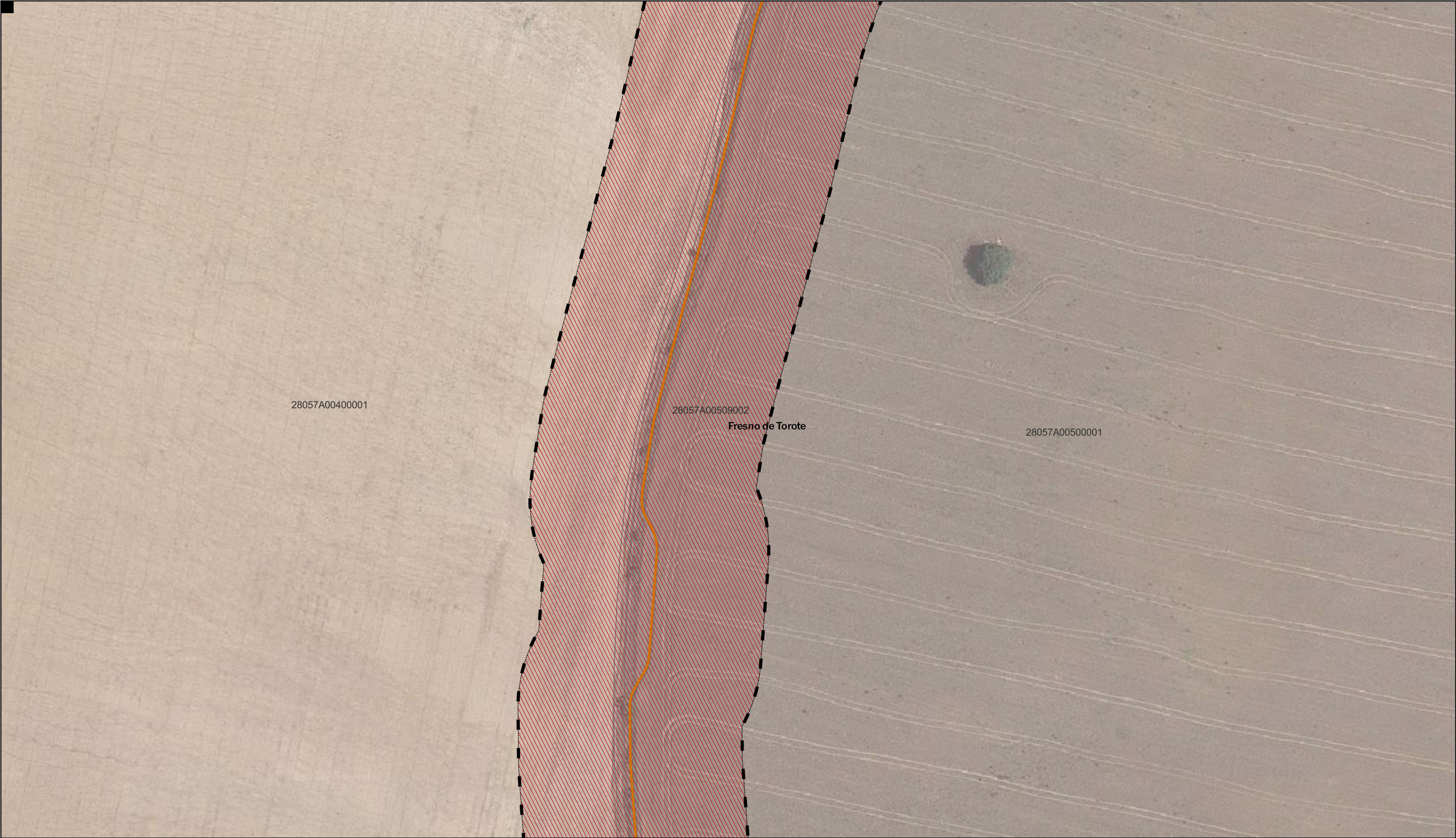
Solaria Promoción Y Desarrollo, S.L.U.

Segundo Mata 1, 2ª, 5. 28224 Pozuelo de Alarcón, Madrid

Telf. +34 917 144 220

www.spatialconcepts.eu

Nota: la información utilizada en los planos procede de fuentes oficiales, y se encuentra georeferenciada en el sistema de coordenadas ETRS 89 - 30N



LEYENDA

Delimitaciones territoriales

Parcelario municipal con referencia catastral

Nueva Infraestructura Eléctrica

Línea Subterránea

Límite de zona de afección de las Infraestructuras

Calificación

Ámbito del Plan Especial

Red Supramunicipal de Infraestructuras Eléctricas

LOCALIZACIÓN TERRITORIAL

PROYECTO: PLAN ESPECIAL DE INFRAESTRUCTURAS

INFRAESTRUCTURAS DE EVACUACIÓN

"NUDO OLIVA - DAGANZO"

TÍTULO DEL PLANO

Calificación

ESCALA 1:1.000 en A3

PROYECTO 2106

ESCALA GRÁFICA 0 10 20 m

FECHA Feb 2023

0.1. 29

DE 62 HOJAS

EQUIPO REDACTOR

SC ARCHITECTS

Natalia Chinchilla
Arq. Col. 12282 COAM

David Rojo
Arq. Col. 2956 COACyLE


PROMOTOR

Solaria

Solaria Promoción Y Desarrollo, S.L.U.

Segundo Mata 1, 2ª, 5. 28224 Pozuelo de Alarcón, Madrid Telf. +34 917 144 220 www.spatialconcepts.eu

Nota: la información utilizada en los planos procede de fuentes oficiales, y se encuentra georeferenciada en el sistema de coordenadas ETRS 89 - 30N



LEYENDA

Delimitaciones territoriales

Parcelario municipal con referencia catastral

Nueva Infraestructura Eléctrica

Línea Subterránea

Límite de zona de afección de las Infraestructuras

Calificación

Ámbito del Plan Especial

Red Supramunicipal de Infraestructuras Eléctricas



PROYECTO: PLAN ESPECIAL DE INFRAESTRUCTURAS

INFRAESTRUCTURAS DE EVACUACIÓN

"NUDO OLIVA - DAGANZO"

0.1. 30

DE 62 HOJAS

TÍTULO DEL PLANO

Calificación

ESCALA

1:1.000 en A3

PROYECTO

2106

ESCALA GRÁFICA

0 10 20 m

FECHA

Feb 2023

EQUIPO REDACTOR

SC

ARCHITECTS

Natalia Chinchilla

Arq. Col. 12282 COAM

David Rojo

Arq. Col. 2956 COACyLE

PROMOTOR

Solaria

Solaria Promoción Y Desarrollo, S.L.U.

Segundo Mata 1, 2ª, 5. 28224 Pozuelo de Alarcón, Madrid

Telf. +34 917 144 220

www.spatialconcepts.eu

Nota: la información utilizada en los planos procede de fuentes oficiales, y se encuentra georeferenciada en el sistema de coordenadas ETRS 89 - 30N



LEYENDA

Delimitaciones territoriales

Parcelario municipal con referencia catastral

Nueva Infraestructura Eléctrica

Línea Subterránea

Límite de zona de afección de las Infraestructuras

Calificación

Ámbito del Plan Especial

Red Supramunicipal de Infraestructuras Eléctricas



PROYECTO: PLAN ESPECIAL DE INFRAESTRUCTURAS

INFRAESTRUCTURAS DE EVACUACIÓN

"NUDO OLIVA - DAGANZO"

0.1. 31

DE 62 HOJAS

TÍTULO DEL PLANO

Calificación

ESCALA 1:1.000 en A3

PROYECTO 2106

ESCALA GRÁFICA 0 10 20 m

FECHA Feb 2023

EQUIPO REDACTOR

SC ARCHITECTS

Natalia Chinchilla
Arq. Col. 12282 COAM
David Rojo
Arq. Col. 2956 COACyLE

PROMOTOR

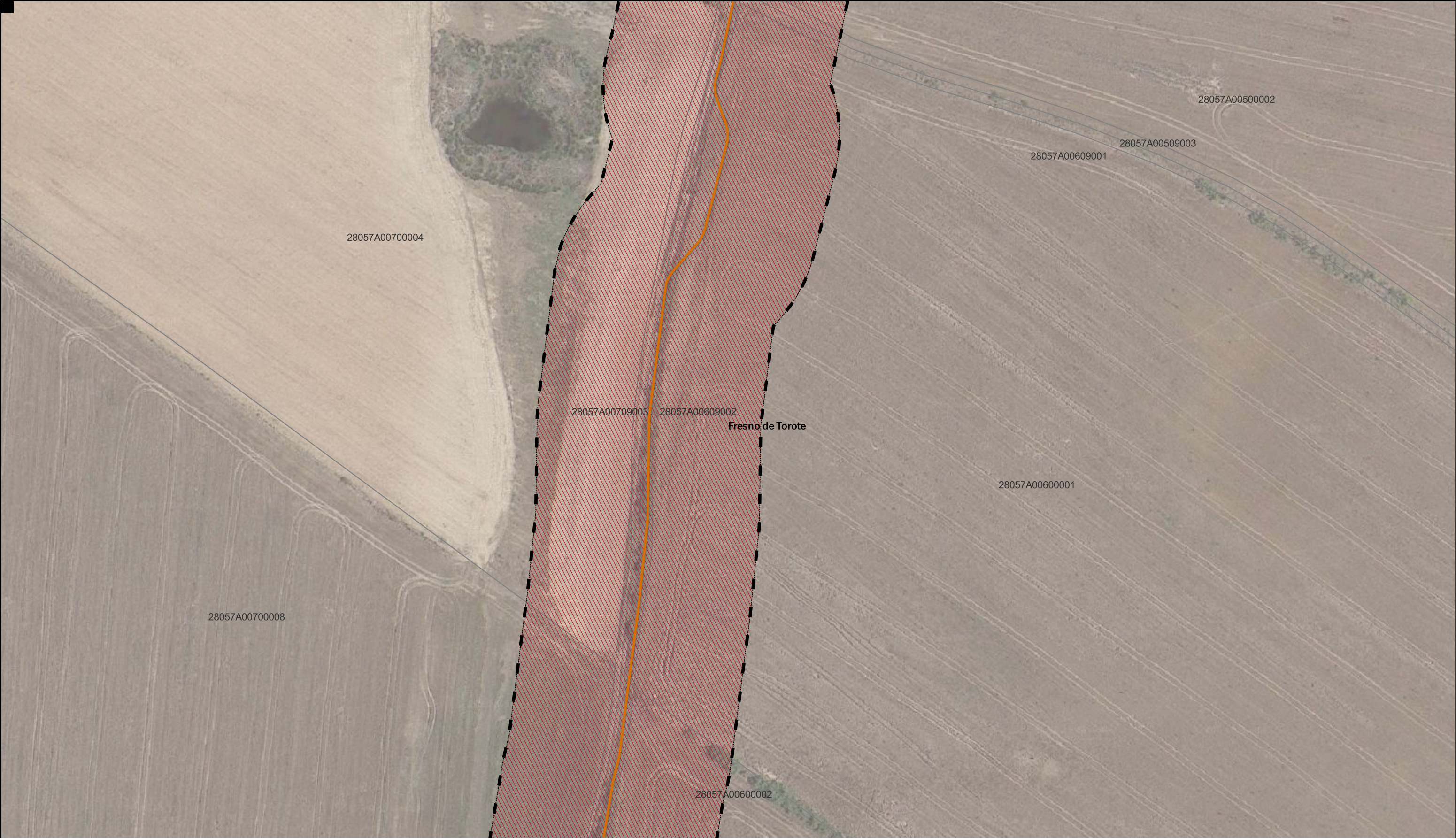
Solaria

Solaria Promoción Y Desarrollo, S.L.U.

Segundo Mata 1, 2ª, 5. 28224 Pozuelo de Alarcón, Madrid

Tel. +34 917 144 220

www.spatialconcepts.eu



LEYENDA

Delimitaciones territoriales

Parcelario municipal con referencia catastral

Nueva Infraestructura Eléctrica

Línea Subterránea

Límite de zona de afección de las Infraestructuras

Calificación

Ámbito del Plan Especial

Red Supramunicipal de Infraestructuras Eléctricas

LOCALIZACIÓN TERRITORIAL

Castilla-La Mancha

Comunidad de Madrid

PROYECTO: PLAN ESPECIAL DE INFRAESTRUCTURAS

INFRAESTRUCTURAS DE EVACUACIÓN

"NUDO OLIVA - DAGANZO"

TÍTULO DEL PLANO

Calificación

ESCALA

1:1.000 en A3

PROYECTO

2106

ESCALA GRÁFICA

0 10 20 m

FECHA

Feb 2023

EQUIPO REDACTOR

SC

Natalia Chinchilla
Arq. Col. 12282 COAM
David Rojo
Arq. Col. 2956 COACyLE

ARCHITECTS

PROMOTOR

Solaria

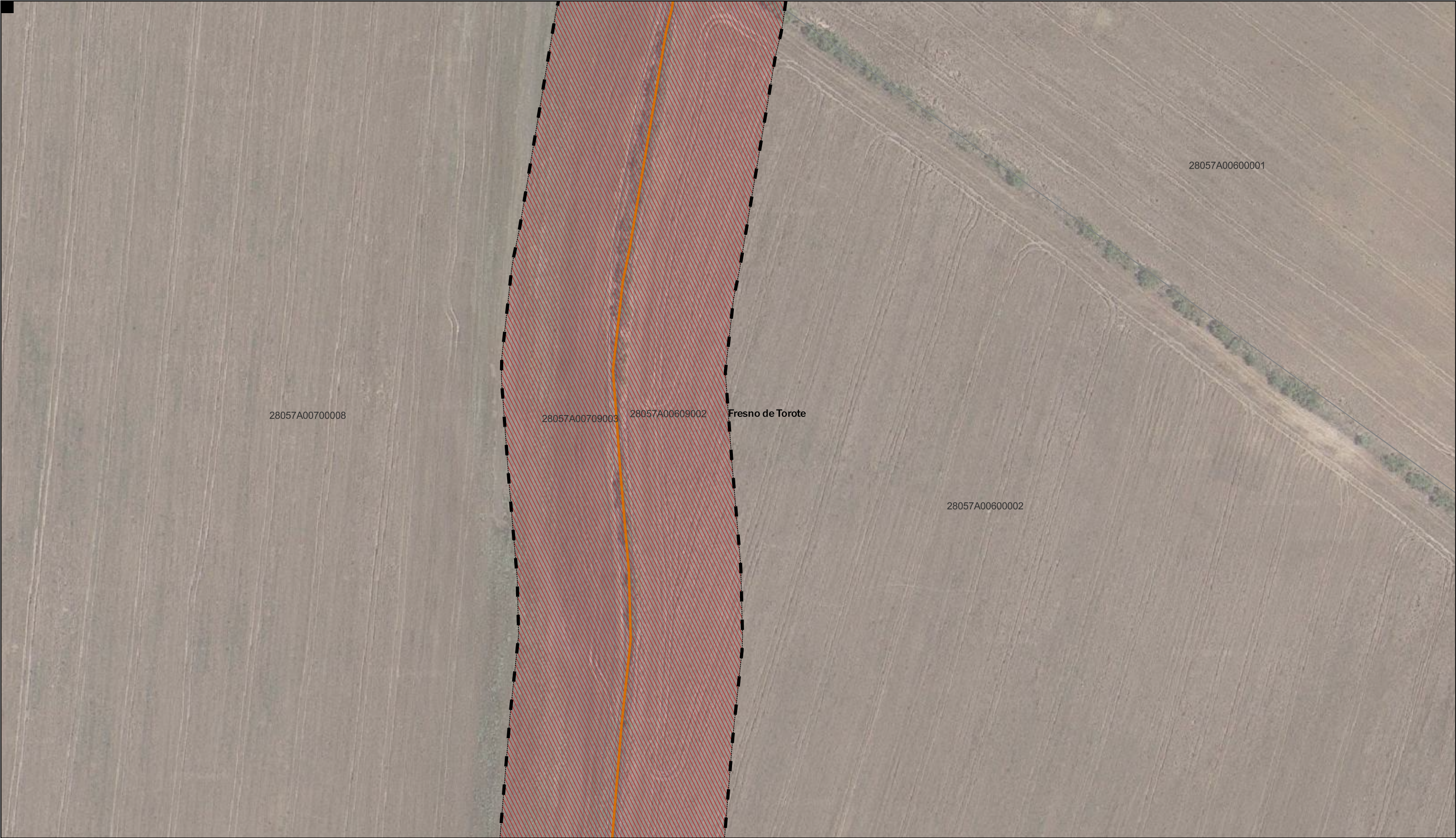
Solaria Promoción Y Desarrollo, S.L.U.

Segundo Mata 1, 2ª, 5. 28224 Pozuelo de Alarcón, Madrid Telf. +34 917 144 220 www.spatialconcepts.eu

0.1. 32

DE 62 HOJAS

Nota: la información utilizada en los planos procede de fuentes oficiales, y se encuentra georeferenciada en el sistema de coordenadas ETRS 89 - 30N



LEYENDA

Delimitaciones territoriales

Parcelario municipal con referencia catastral

Nueva Infraestructura Eléctrica

Línea Subterránea

Límite de zona de afección de las Infraestructuras

Calificación

Ámbito del Plan Especial

Red Supramunicipal de Infraestructuras Eléctricas

LOCALIZACIÓN TERRITORIAL

PROYECTO: PLAN ESPECIAL DE INFRAESTRUCTURAS

INFRAESTRUCTURAS DE EVACUACIÓN

"NUDO OLIVA - DAGANZO"

TÍTULO DEL PLANO

Calificación

ESCALA 1:1.000 en A3

PROYECTO 2106

ESCALA GRÁFICA 0 10 20 m

FECHA Feb 2023

0.1. 33

DE 62 HOJAS

EQUIPO REDACTOR

SC ARCHITECTS

Natalia Chinchilla
Arq. Col. 12282 COAM

David Rojo
Arq. Col. 2956 COACyLE

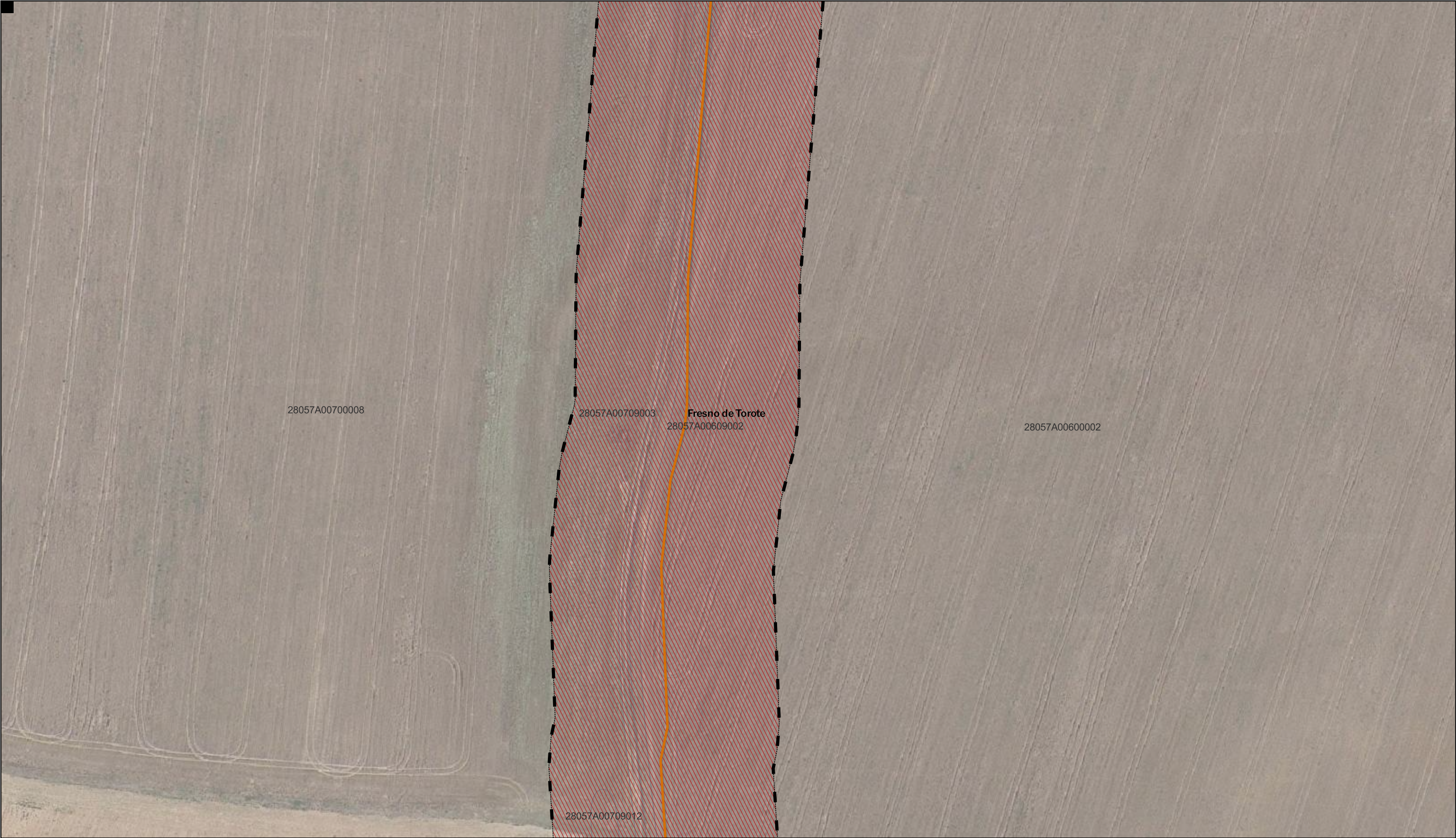
PROMOTOR

Solaria

Solaria Promoción Y Desarrollo, S.L.U.

Nota: la información utilizada en los planos procede de fuentes oficiales, y se encuentra georeferenciada en el sistema de coordenadas ETRS 89 - 30N

Segundo Mata 1, 2ª, 5. 28224 Pozuelo de Alarcón, Madrid Telf. +34 917 144 220 www.spatialconcepts.eu



LEYENDA

- Delimitaciones territoriales

 - Parcelario municipal con referencia catastral
- Nueva Infraestructura Eléctrica

 - Línea Subterránea
 - Límite de zona de afección de las Infraestructuras
- Calificación

 - Ámbito del Plan Especial
 - Red Supramunicipal de Infraestructuras Eléctricas

Nota: la información utilizada en los planos procede de fuentes oficiales, y se encuentra georeferenciada en el sistema de coordenadas ETRS 89 - 30N



PROYECTO: PLAN ESPECIAL DE INFRAESTRUCTURAS

INFRAESTRUCTURAS DE EVACUACIÓN

"NUDO OLIVA - DAGANZO"

TÍTULO DEL PLANO

Calificación

ESCALA 1:1.000 en A3

PROYECTO 2106

ESCALA GRÁFICA 0 10 20 m

FECHA Feb 2023

EQUIPO REDACTOR

SC ARCHITECTS

Natalia Chinchilla
Arq. Col. 12282 COAM

David Rojo
Arq. Col. 2956 COACyLE

PROMOTOR

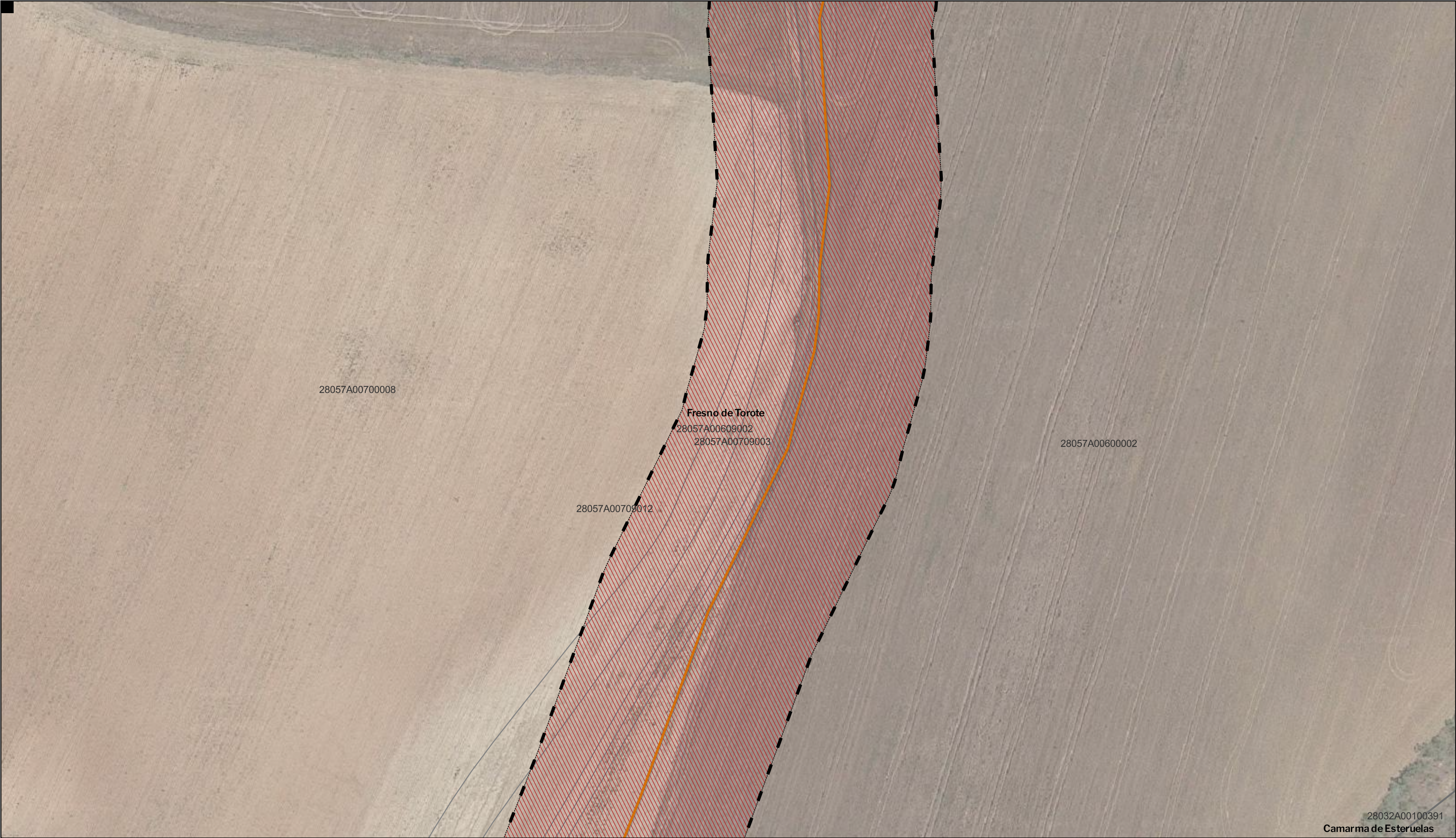
Solaria

Solaria Promoción Y Desarrollo, S.L.U.

Segundo Mata 1, 2ª, 5. 28224 Pozuelo de Alarcón, Madrid Telf. +34 917 144 220 www.spatialconcepts.eu

DE 62 HOJAS

0.1. 34



LEYENDA

Delimitaciones territoriales

— Recintos municipales

□ Parcelario municipal con referencia catastral

Nueva Infraestructura Eléctrica

— Línea Subterránea

□ Límite de zona de afección de las Infraestructuras

Calificación

— Ámbito del Plan Especial

▨ Red Supramunicipal de Infraestructuras Eléctricas

LOCALIZACIÓN TERRITORIAL

PROYECTO: PLAN ESPECIAL DE INFRAESTRUCTURAS

INFRAESTRUCTURAS DE EVACUACIÓN

"NUDO OLIVA - DAGANZO"

TÍTULO DEL PLANO

Calificación

ESCALA 1:1.000 en A3

PROYECTO 2106

ESCALA GRÁFICA 0 10 20 m

FECHA Feb 2023

EQUIPO REDACTOR

SC ARCHITECTS

Natalia Chinchilla
Arq. Col. 12282 COAM

David Rojo
Arq. Col. 2956 COACyLE

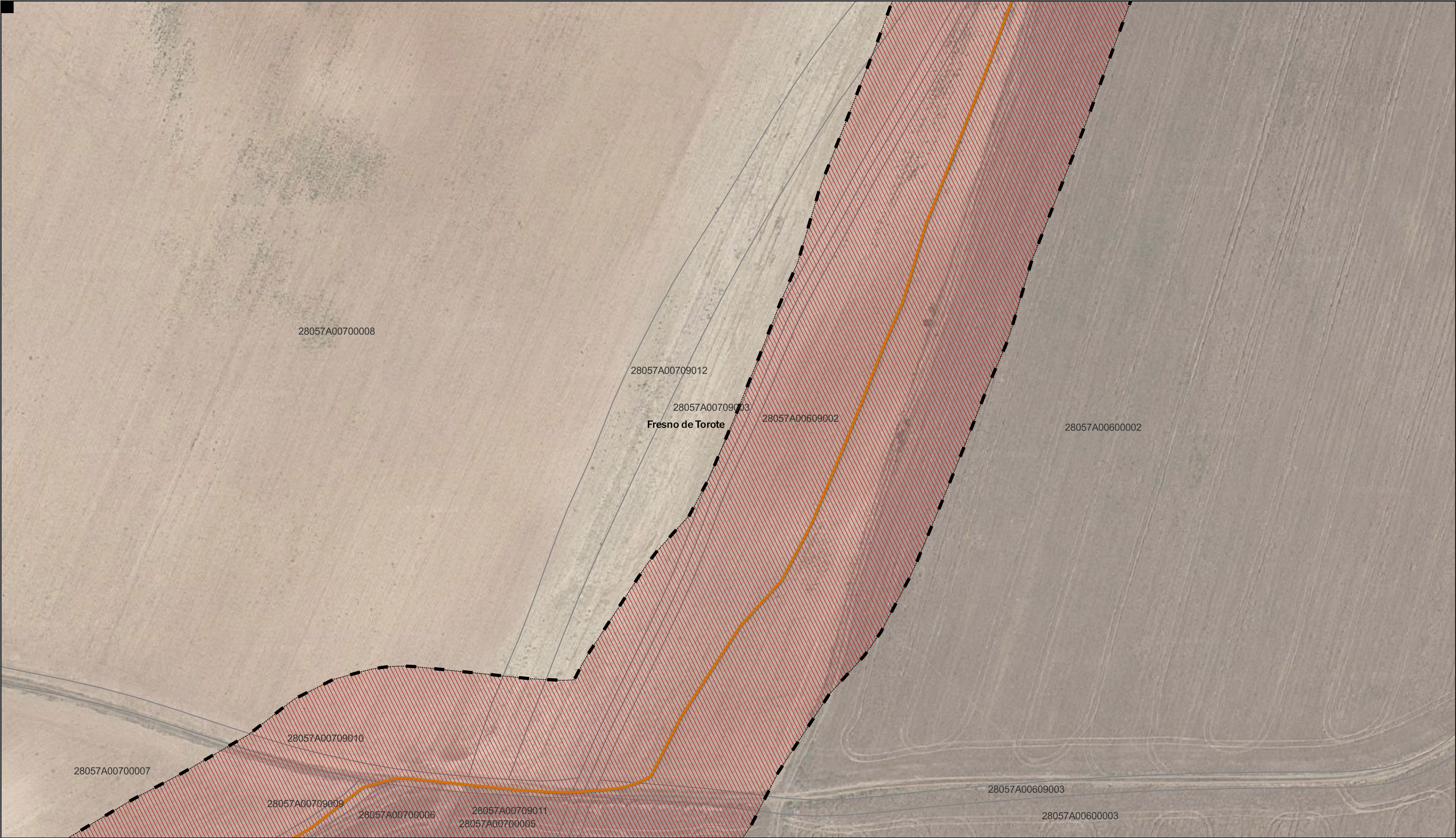
PROMOTOR

Solaria

Solaria Promoción Y Desarrollo, S.L.U.

Segundo Mata 1, 2ª, 5. 28224 Pozuelo de Alarcón, Madrid Telf. +34 917 144 220 www.spatialconcepts.eu

Nota: la información utilizada en los planos procede de fuentes oficiales, y se encuentra georeferenciada en el sistema de coordenadas ETRS 89 - 30N



LEYENDA

Delimitaciones territoriales

Parcelario municipal con referencia catastral

Nueva Infraestructura Eléctrica

Línea Subterránea

Límite de zona de afectación de las Infraestructuras

Calificación

Ámbito del Plan Especial

Red Supramunicipal de Infraestructuras Eléctricas

Nota: la información utilizada en los planos procede de fuentes oficiales, y se encuentra georeferenciada en el sistema de coordenadas ETRS 89 - 30N



PROYECTO: PLAN ESPECIAL DE INFRAESTRUCTURAS

INFRAESTRUCTURAS DE EVACUACIÓN

"NUDO OLIVA - DAGANZO"

TÍTULO DEL PLANO

Calificación

ESCALA 1:1.000 en A3

PROYECTO 2106

ESCALA GRÁFICA 0 10 20 m

FECHA Feb 2023

EQUIPO REDACTOR

SC ARCHITECTS

Natalia Chinchilla
Arq. Col. 12282 COAM

David Rojo
Arq. Col. 2956 COACyLE

PROMOTOR

Solaria

Solaria Promoción Y Desarrollo, S.L.U.

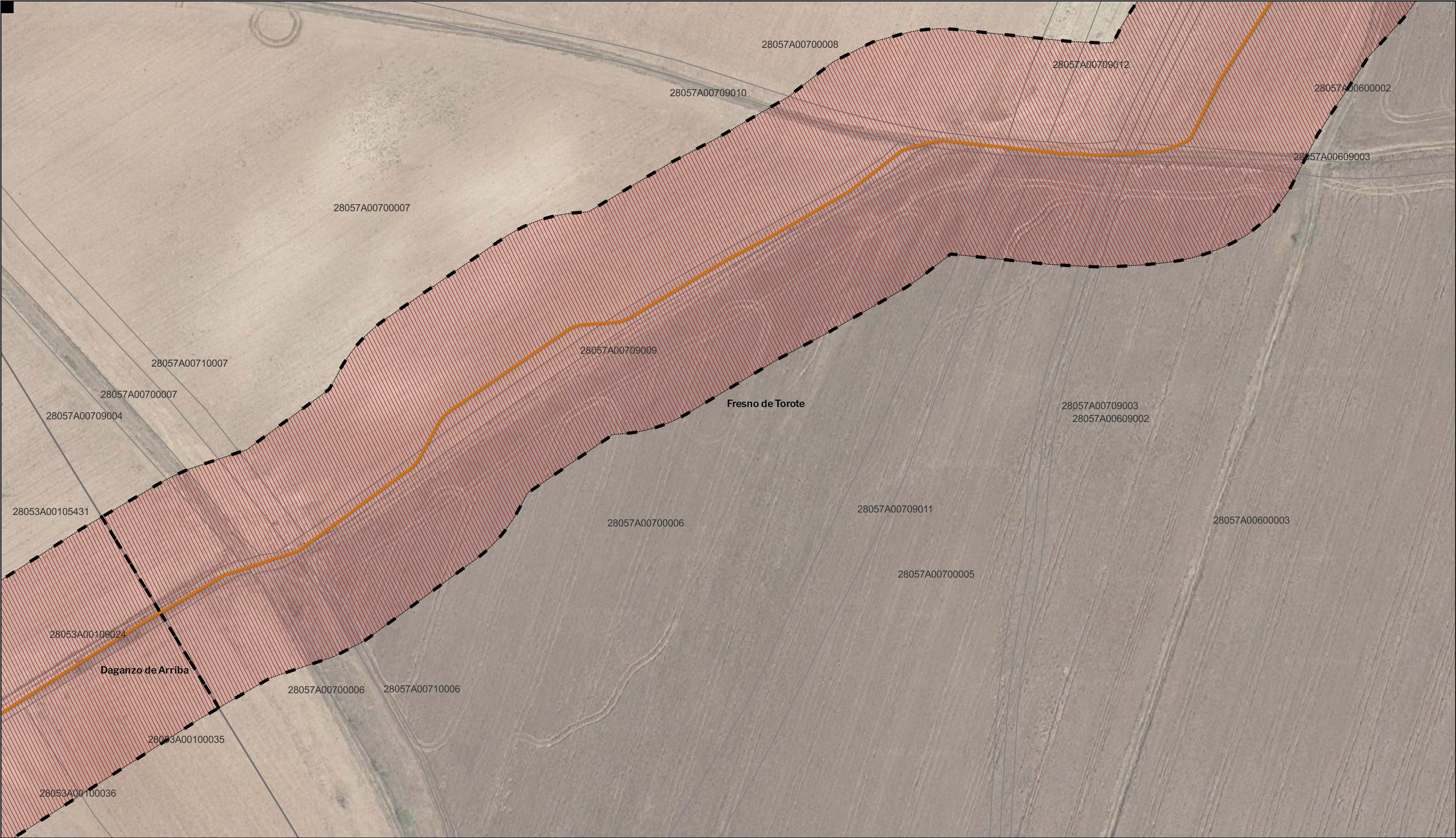
Segundo Mata 1, 2ª, 5. 28224 Pozuelo de Alarcón, Madrid

Telf. +34 917 144 220

www.spatialconcepts.eu

DE 62 HOJAS

0.1. 36



LEYENDA

Delimitaciones territoriales

—

 Recintos municipales

□

 Parcelario municipal con referencia catastral

Nueva Infraestructura Eléctrica

—

 Línea Subterránea

□

 Límite de zona de afección de las Infraestructuras

Calificación

—

 Ámbito del Plan Especial

▨

 Red Supramunicipal de Infraestructuras Eléctricas

LOCALIZACIÓN TERRITORIAL

PROYECTO: PLAN ESPECIAL DE INFRAESTRUCTURAS

INFRAESTRUCTURAS DE EVACUACIÓN

"NUDO OLIVA - DAGANZO"

0.1. 37

DE 62 HOJAS

TÍTULO DEL PLANO

Calificación

ESCALA 1:1.000 en A3

PROYECTO 2106

ESCALA GRÁFICA 0 10 20 m

FECHA Feb 2023

EQUIPO REDACTOR

SC

 ARCHITECTS

Natalia Chinchilla
Arq. Col. 12282 COAM
David Rojo
Arq. Col. 2956 COACyLE

PROMOTOR

Solaria

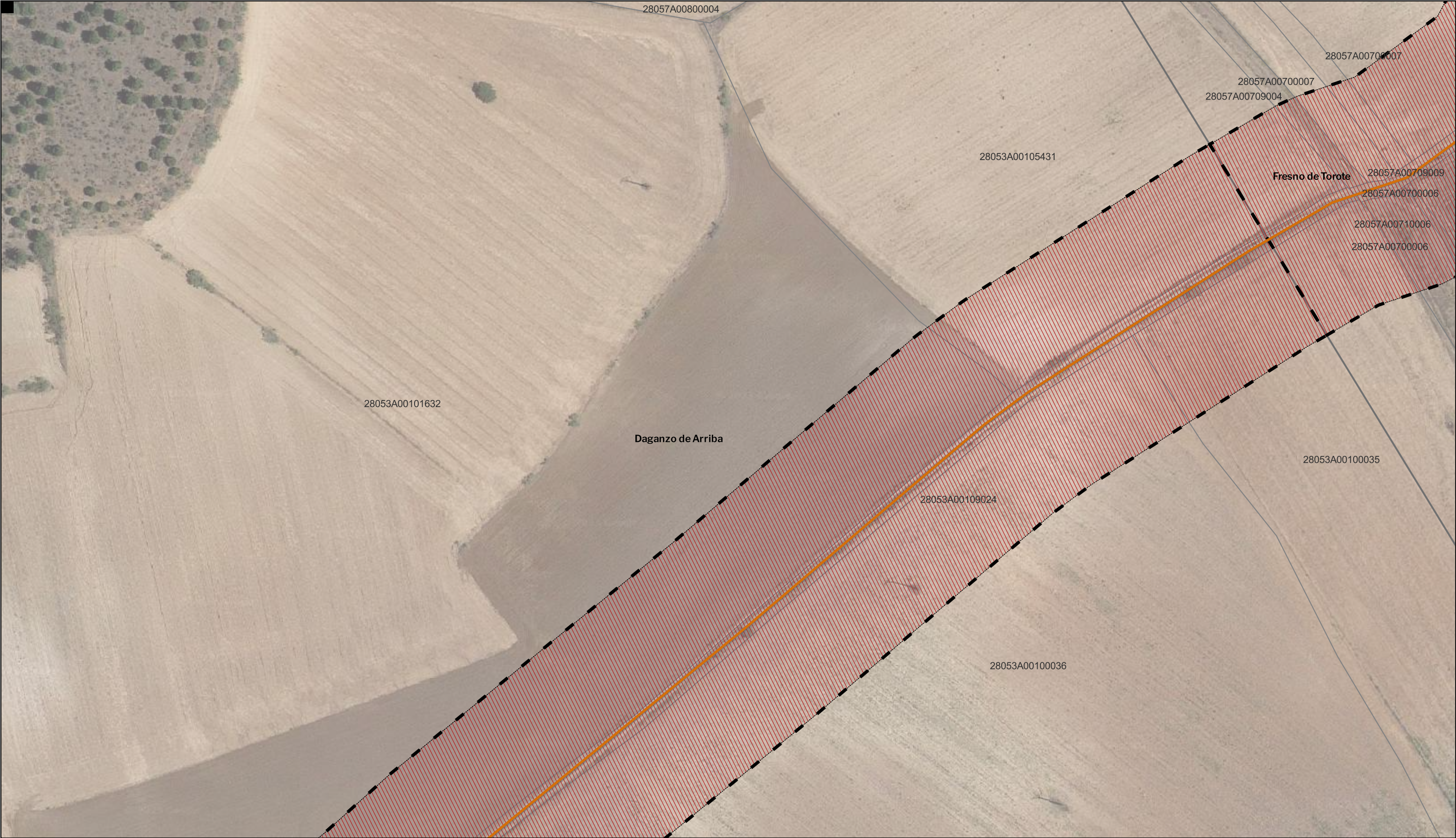
Solaria Promoción Y Desarrollo, S.L.U.

Segundo Mata 1, 2ª, 5. 28224 Pozuelo de Alarcón, Madrid

Telf. +34 917 144 220

www.spatialconcepts.eu

Nota: la información utilizada en los planos procede de fuentes oficiales, y se encuentra georeferenciada en el sistema de coordenadas ETRS 89 - 30N



LEYENDA

Delimitaciones territoriales

— Recintos municipales

Parcelario municipal con referencia catastral

Nueva Infraestructura Eléctrica

— Línea Subterránea

— Límite de zona de afección de las Infraestructuras

Calificación

— Ámbito del Plan Especial

— Red Supramunicipal de Infraestructuras Eléctricas

Nota: la información utilizada en los planos procede de fuentes oficiales, y se encuentra georeferenciada en el sistema de coordenadas ETRS 89 - 30N



PROYECTO: PLAN ESPECIAL DE INFRAESTRUCTURAS

INFRAESTRUCTURAS DE EVACUACIÓN

"NUDO OLIVA - DAGANZO"

DE 62 HOJAS

0.1. 38

TÍTULO DEL PLANO

Calificación

ESCALA 1:1.000 en A3

PROYECTO 2106

ESCALA GRÁFICA 0 10 20 m

FECHA Feb 2023

EQUIPO REDACTOR

SC ARCHITECTS

Natalia Chinchilla Arq. Col. 12282 COAM

David Rojo Arq. Col. 2956 COACyLE

PROMOTOR

Solaria

Solaria Promoción Y Desarrollo, S.L.U.

Segundo Mata 1, 2ª, 5. 28224 Pozuelo de Alarcón, Madrid Telf. +34 917 144 220 www.spatialconcepts.eu



LEYENDA

- Delimitaciones territoriales

 - Parcelario municipal con referencia catastral
- Nueva Infraestructura Eléctrica

 - Línea Subterránea
 - Límite de zona de afección de las Infraestructuras
- Calificación

 - Ámbito del Plan Especial
 - Red Supramunicipal de Infraestructuras Eléctricas

Nota: la información utilizada en los planos procede de fuentes oficiales, y se encuentra georeferenciada en el sistema de coordenadas ETRS 89 - 30N



PROYECTO: PLAN ESPECIAL DE INFRAESTRUCTURAS

INFRAESTRUCTURAS DE EVACUACIÓN

"NUDO OLIVA - DAGANZO"

TÍTULO DEL PLANO
Calificación

ESCALA
1:1.000 en A3

PROYECTO
2106

ESCALA GRÁFICA
0 10 20 m

FECHA
Feb 2023

DE
62
HOJAS

0.1. 39

EQUIPO REDACTOR

SC ARCHITECTS

Natalia Chinchilla
Arq. Col. 12282 COAM

David Rojo
Arq. Col. 2956 COACyLE

PROMOTOR

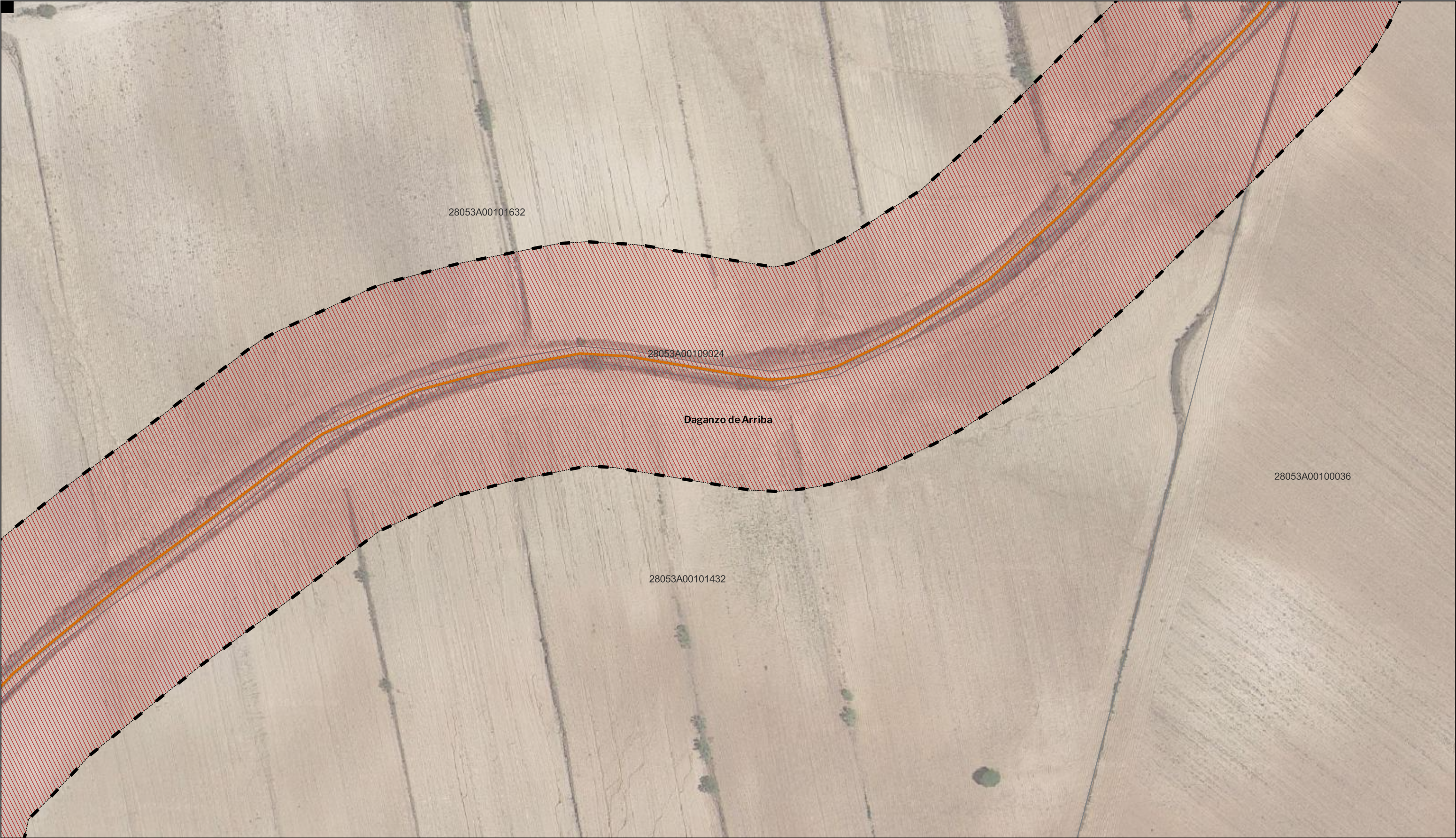
Solaria

Solaria Promoción Y
Desarrollo, S.L.U.

Segundo Mata 1, 2ª, 5. 28224 Pozuelo de Alarcón, Madrid

Telf. +34 917 144 220

www.spatialconcepts.eu



LEYENDA

Delimitaciones territoriales

Parcelario municipal con referencia catastral

Nueva Infraestructura Eléctrica

Línea Subterránea

Calificación

Ámbito del Plan Especial

Red Supramunicipal de Infraestructuras Eléctricas

Límite de zona de afección de las Infraestructuras



PROYECTO: PLAN ESPECIAL DE INFRAESTRUCTURAS

INFRAESTRUCTURAS DE EVACUACIÓN

"NUDO OLIVA - DAGANZO"

DE 62 HOJAS

TÍTULO DEL PLANO

Calificación

0.1. 40

ESCALA

1:1.000 en A3

PROYECTO

2106

ESCALA GRÁFICA

0 10 20 m

FECHA

Feb 2023

EQUIPO REDACTOR

SC ARCHITECTS

Natalia Chinchilla

Arq. Col. 12282 COAM

David Rojo

Arq. Col. 2956 COACyLE

PROMOTOR

Solaria

Solaria Promoción Y Desarrollo, S.L.U.

Segundo Mata 1, 2ª, 5. 28224 Pozuelo de Alarcón, Madrid

Telf. +34 917 144 220

www.spatialconcepts.eu



LEYENDA

Delimitaciones territoriales

Parcelario municipal con referencia catastral

Nueva Infraestructura Eléctrica

Línea Subterránea

Límite de zona de afección de las Infraestructuras

Calificación

Ámbito del Plan Especial

Red Supramunicipal de Infraestructuras Eléctricas

LOCALIZACIÓN TERRITORIAL

PROYECTO: PLAN ESPECIAL DE INFRAESTRUCTURAS

INFRAESTRUCTURAS DE EVACUACIÓN

"NUDO OLIVA - DAGANZO"

TÍTULO DEL PLANO

Calificación

ESCALA 1:1.000 en A3

PROYECTO 2106

ESCALA GRÁFICA 0 10 20 m

FECHA Feb 2023

0.1. 41

DE 62 HOJAS

EQUIPO REDACTOR

SC ARCHITECTS

Natalia Chinchilla
Arq. Col. 12282 COAM

David Rojo
Arq. Col. 2956 COACyLE

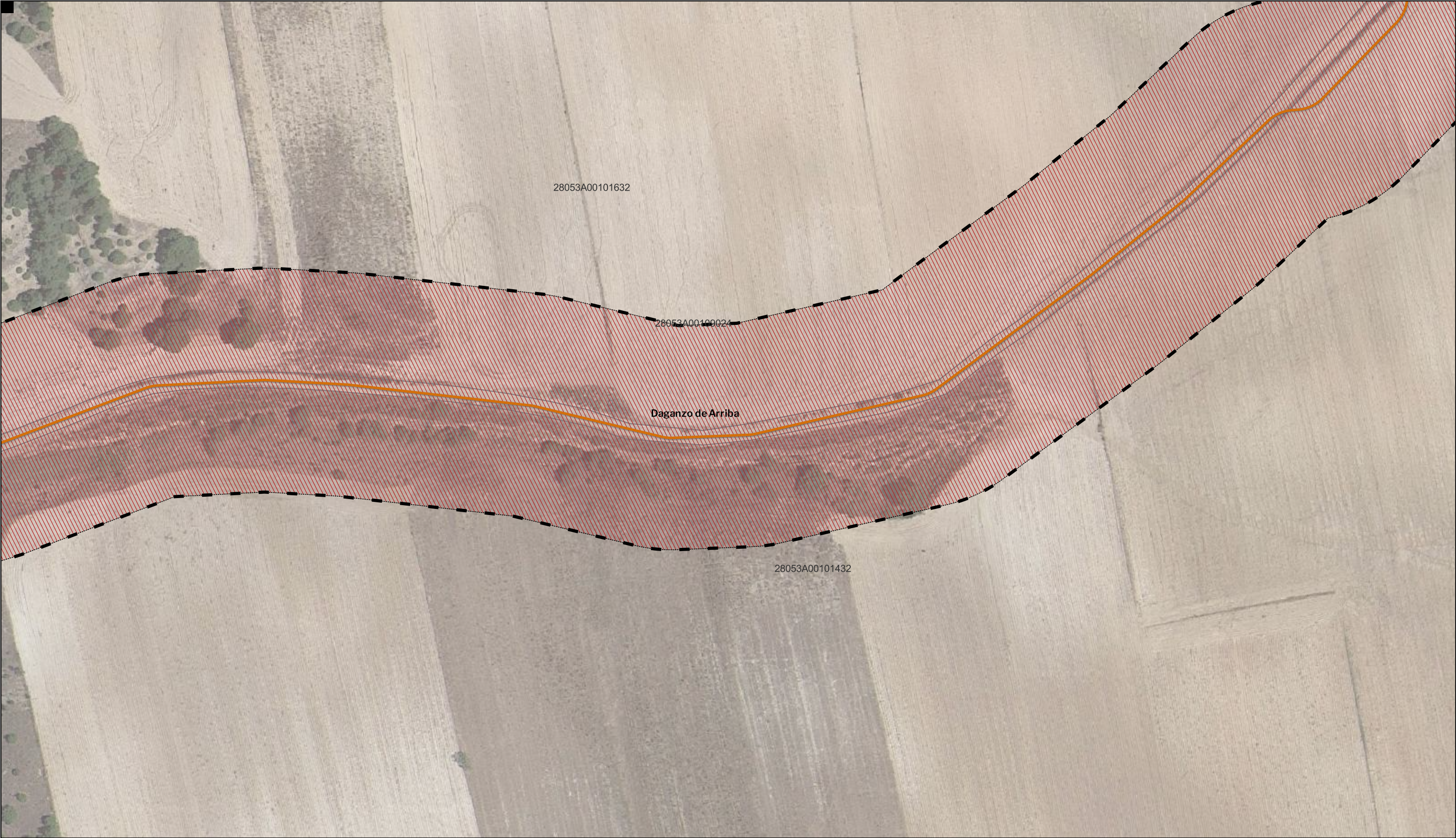
PROMOTOR

Solaria

Solaria Promoción Y Desarrollo, S.L.U.

Segundo Mata 1, 2ª, 5. 28224 Pozuelo de Alarcón, Madrid Telf. +34 917 144 220 www.spatialconcepts.eu

Nota: la información utilizada en los planos procede de fuentes oficiales, y se encuentra georeferenciada en el sistema de coordenadas ETRS 89 - 30N



LEYENDA

Delimitaciones territoriales

Parcelario municipal con referencia catastral

Nueva Infraestructura Eléctrica

Línea Subterránea

Límite de zona de afección de las Infraestructuras

Calificación

Ámbito del Plan Especial

Red Supramunicipal de Infraestructuras Eléctricas



PROYECTO: PLAN ESPECIAL DE INFRAESTRUCTURAS

INFRAESTRUCTURAS DE EVACUACIÓN

"NUDO OLIVA - DAGANZO"

0.1. 42

DE 62 HOJAS

TÍTULO DEL PLANO

Calificación

ESCALA 1:1.000 en A3

PROYECTO 2106

ESCALA GRÁFICA 0 10 20 m

FECHA Feb 2023

EQUIPO REDACTOR

SC ARCHITECTS

Natalia Chinchilla Arq. Col. 12282 COAM

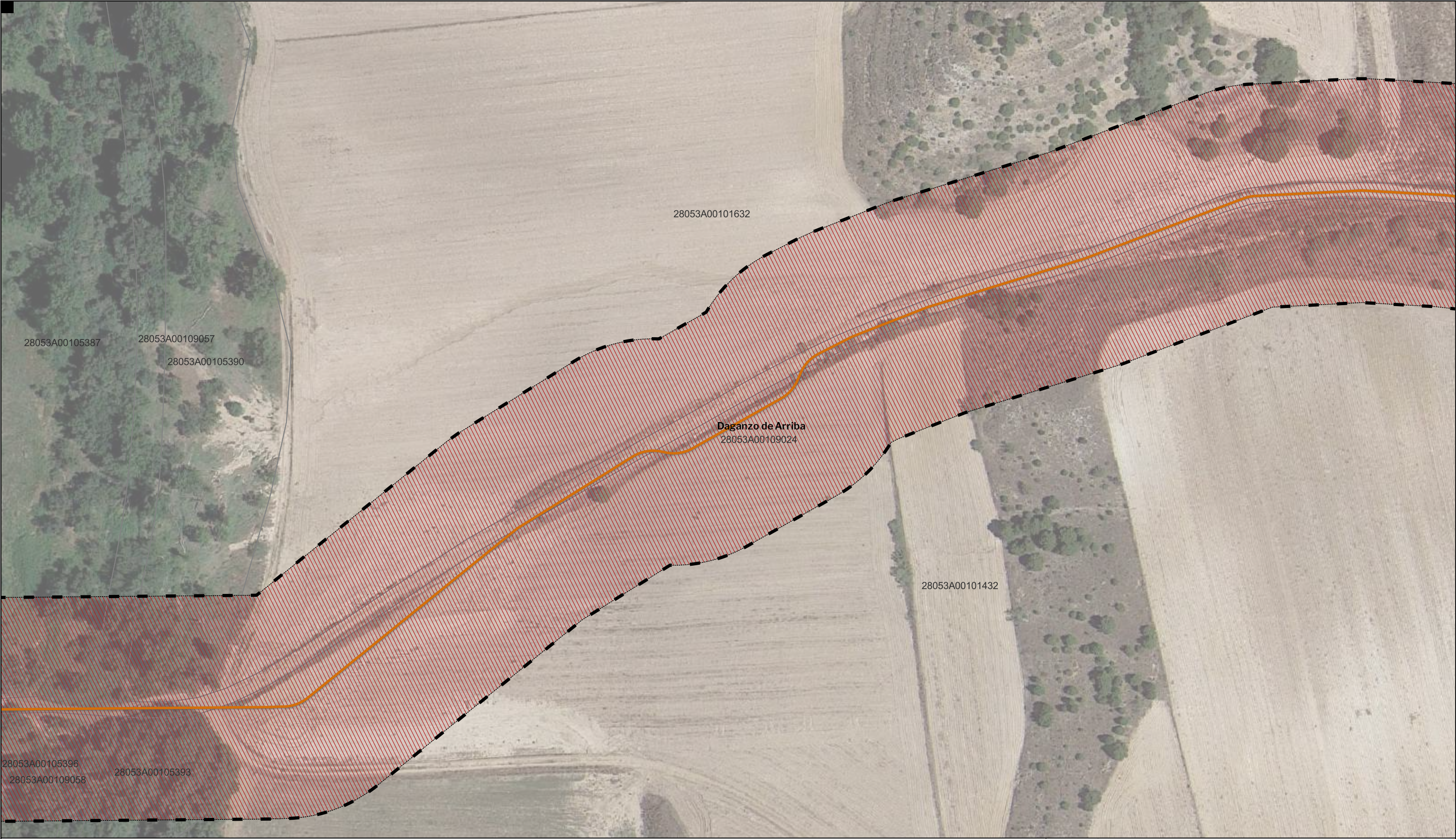
David Rojo Arq. Col. 2956 COACyLE

PROMOTOR

Solaria

Solaria Promoción Y Desarrollo, S.L.U.

Segundo Mata 1, 2ª, 5. 28224 Pozuelo de Alarcón, Madrid Telf. +34 917 144 220 www.spatialconcepts.eu



LEYENDA

Delimitaciones territoriales

Parcelario municipal con referencia catastral

Nueva Infraestructura Eléctrica

Línea Subterránea

Límite de zona de afección de las Infraestructuras

Calificación

Ámbito del Plan Especial

Red Supramunicipal de Infraestructuras Eléctricas

LOCALIZACIÓN TERRITORIAL

PROYECTO: PLAN ESPECIAL DE INFRAESTRUCTURAS

INFRAESTRUCTURAS DE EVACUACIÓN

"NUDO OLIVA - DAGANZO"

TÍTULO DEL PLANO

Calificación

ESCALA 1:1.000 en A3

PROYECTO 2106

EQUIPO REDACTOR

SC ARCHITECTS

Natalia Chinchilla
Arq. Col. 12282 COAM

David Rojo
Arq. Col. 2956 COACyLE

Segundo Mata 1, 2ª, 5. 28224 Pozuelo de Alarcón, Madrid

DE 62 HOJAS

0.1. 43

ESCALA GRÁFICA 0 10 20 m

FECHA Feb 2023

PROMOTOR

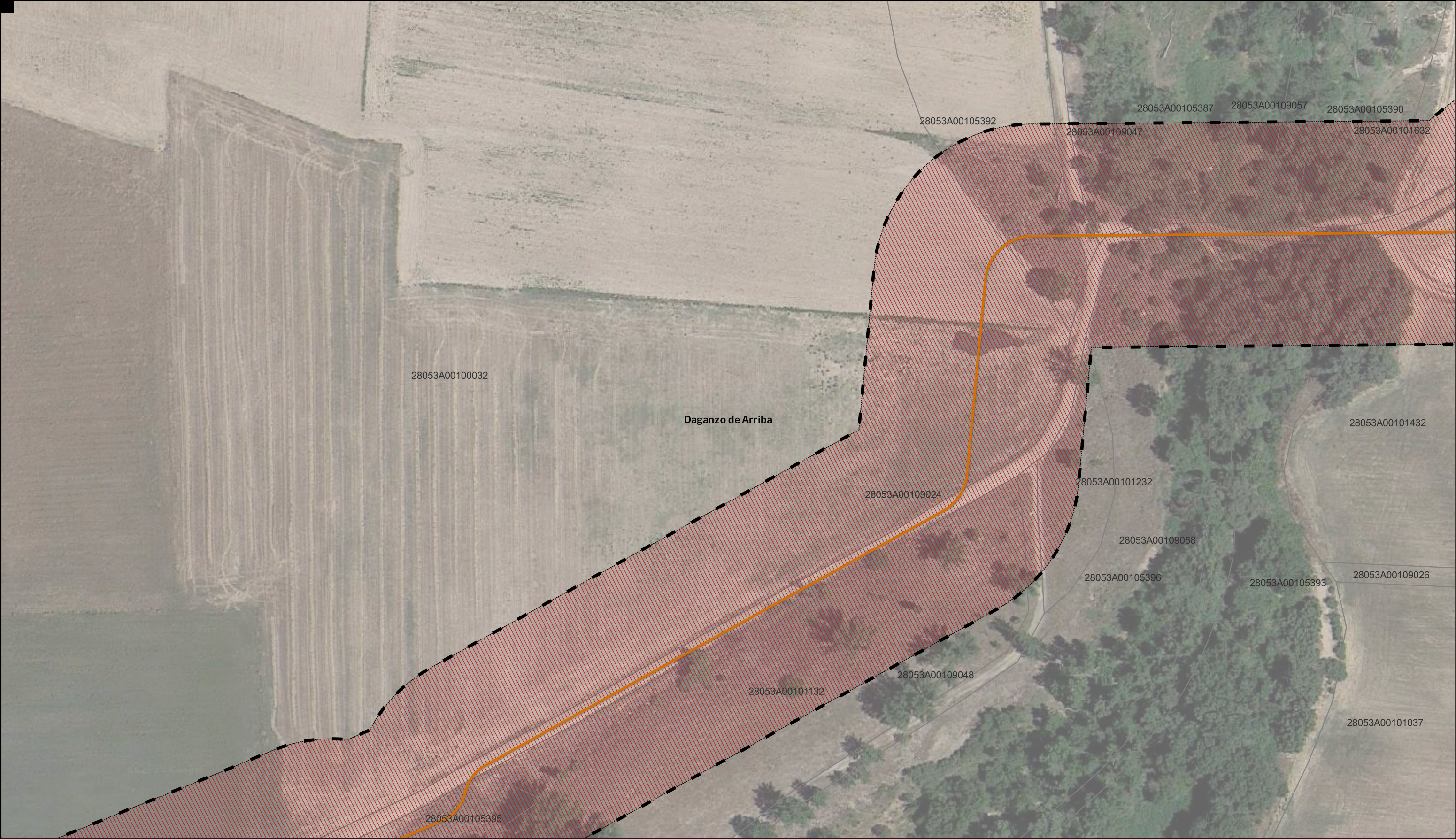
Solaria

Solaria Promoción Y Desarrollo, S.L.U.

Telf. +34 917 144 220

www.spatialconcepts.eu

Nota: la información utilizada en los planos procede de fuentes oficiales, y se encuentra georeferenciada en el sistema de coordenadas ETRS 89 - 30N



LEYENDA

Delimitaciones territoriales

Parcelario municipal con referencia catastral

Nueva Infraestructura Eléctrica

Línea Subterránea

Límite de zona de afección de las Infraestructuras

Calificación

Ámbito del Plan Especial

Red Supramunicipal de Infraestructuras Eléctricas

LOCALIZACIÓN TERRITORIAL

PROYECTO: PLAN ESPECIAL DE INFRAESTRUCTURAS

INFRAESTRUCTURAS DE EVACUACIÓN

"NUDO OLIVA - DAGANZO"

TÍTULO DEL PLANO

Calificación

ESCALA

1:1.000 en A3

PROYECTO

2106

ESCALA GRÁFICA

0 10 20 m

FECHA

Feb 2023

EQUIPO REDACTOR

Natalia Chinchilla
Arq. Col. 12282 COAM
David Rojo
Arq. Col. 2956 COACyLE

PROMOTOR

Solaria Promoción Y
Desarrollo, S.L.U.

Segundo Mata 1, 2ª, 5. 28224 Pozuelo de Alarcón, Madrid

Telf. +34 917 144 220

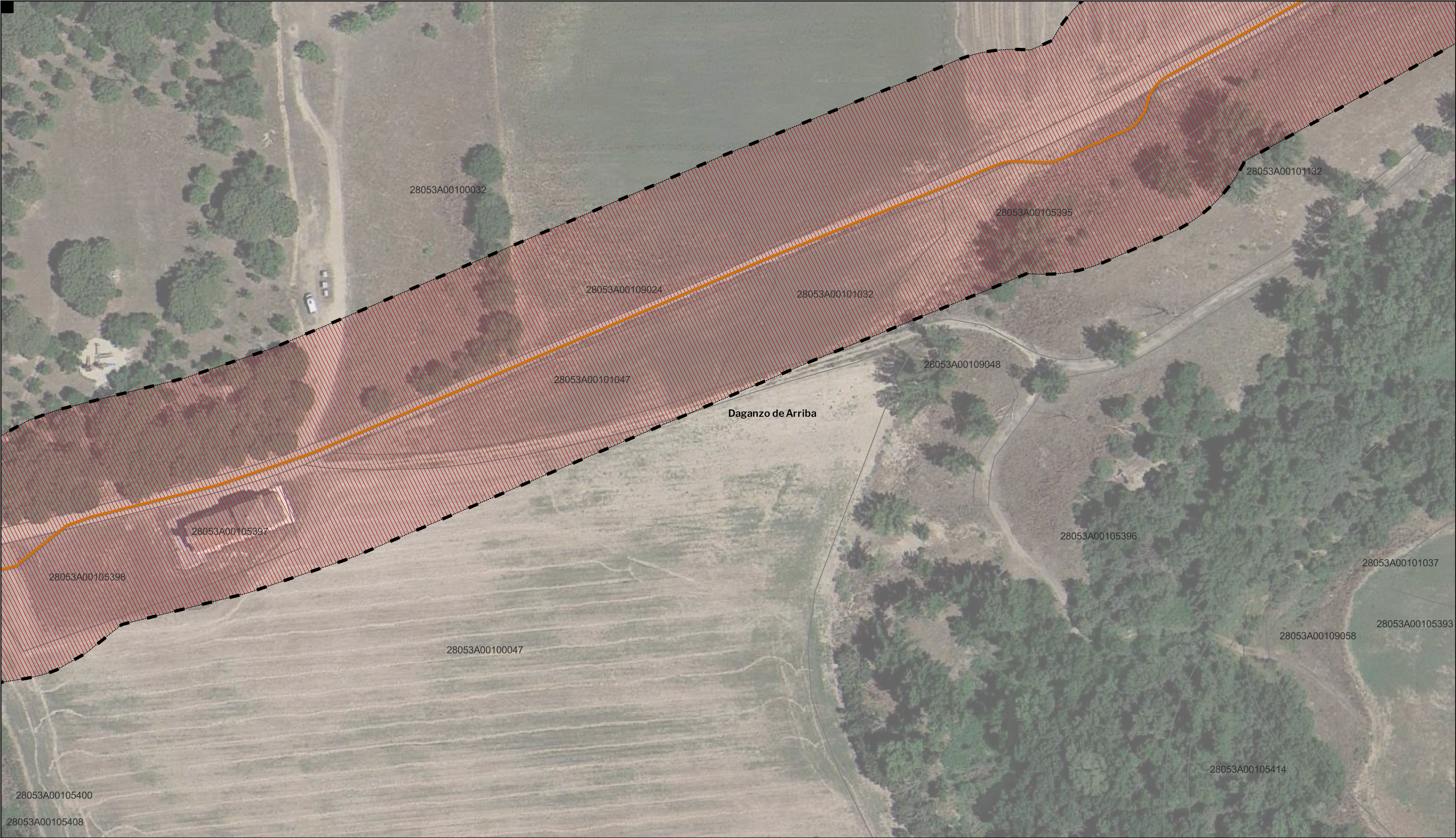
www.spatialconcepts.eu

DE

62

HOJAS

0.1. 44



LEYENDA

Delimitaciones territoriales

Parcelario municipal con referencia catastral

Nueva Infraestructura Eléctrica

Línea Subterránea

Calificación

Ámbito del Plan Especial

Límite de zona de afección de las Infraestructuras

Red Supramunicipal de Infraestructuras Eléctricas



PROYECTO: PLAN ESPECIAL DE INFRAESTRUCTURAS

INFRAESTRUCTURAS DE EVACUACIÓN

"NUDO OLIVA - DAGANZO"

0.1. 45

DE 62 HOJAS

TÍTULO DEL PLANO

Calificación

ESCALA 1:1.000 en A3

PROYECTO 2106

ESCALA GRÁFICA 0 10 20 m

FECHA Feb 2023

EQUIPO REDACTOR

SC ARCHITECTS

Natalia Chinchilla Arq. Col. 12282 COAM

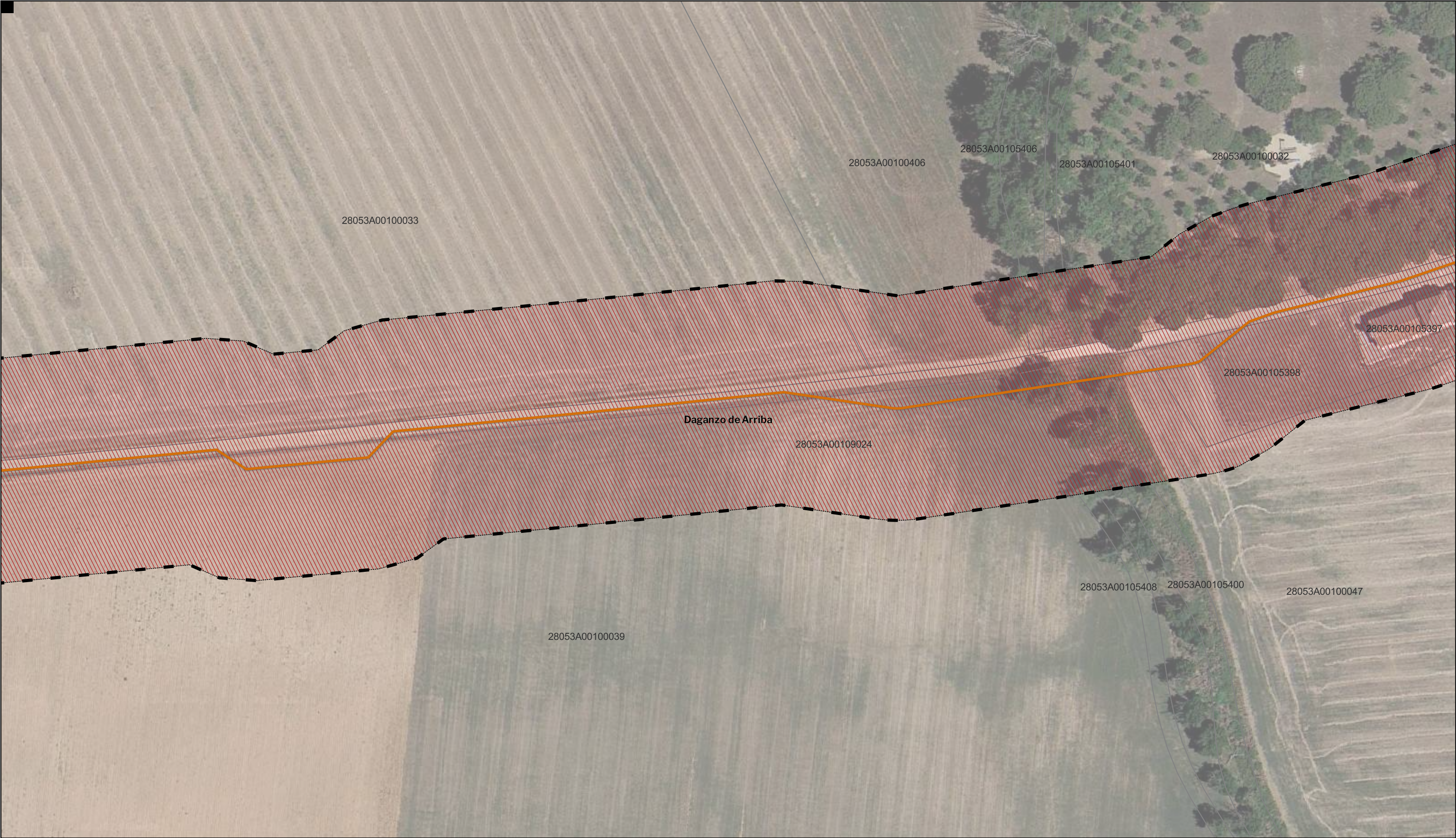
David Rojo Arq. Col. 2956 COACyLE

PROMOTOR

Solaria

Solaria Promoción Y Desarrollo, S.L.U.

Segundo Mata 1, 2ª, 5. 28224 Pozuelo de Alarcón, Madrid Telf. +34 917 144 220 www.spatialconcepts.eu



LEYENDA

Delimitaciones territoriales

Parcelario municipal con referencia catastral

Nueva Infraestructura Eléctrica

Línea Subterránea

Límite de zona de afección de las Infraestructuras

Calificación

Ámbito del Plan Especial

Red Supramunicipal de Infraestructuras Eléctricas



PROYECTO: PLAN ESPECIAL DE INFRAESTRUCTURAS

INFRAESTRUCTURAS DE EVACUACIÓN

"NUDO OLIVA - DAGANZO"

DE 62 HOJAS

0.1. 46

TÍTULO DEL PLANO

Calificación

ESCALA 1:1.000 en A3

PROYECTO 2106

ESCALA GRÁFICA 0 10 20 m

FECHA Feb 2023

EQUIPO REDACTOR

SC ARCHITECTS

Natalia Chinchilla Arq. Col. 12282 COAM

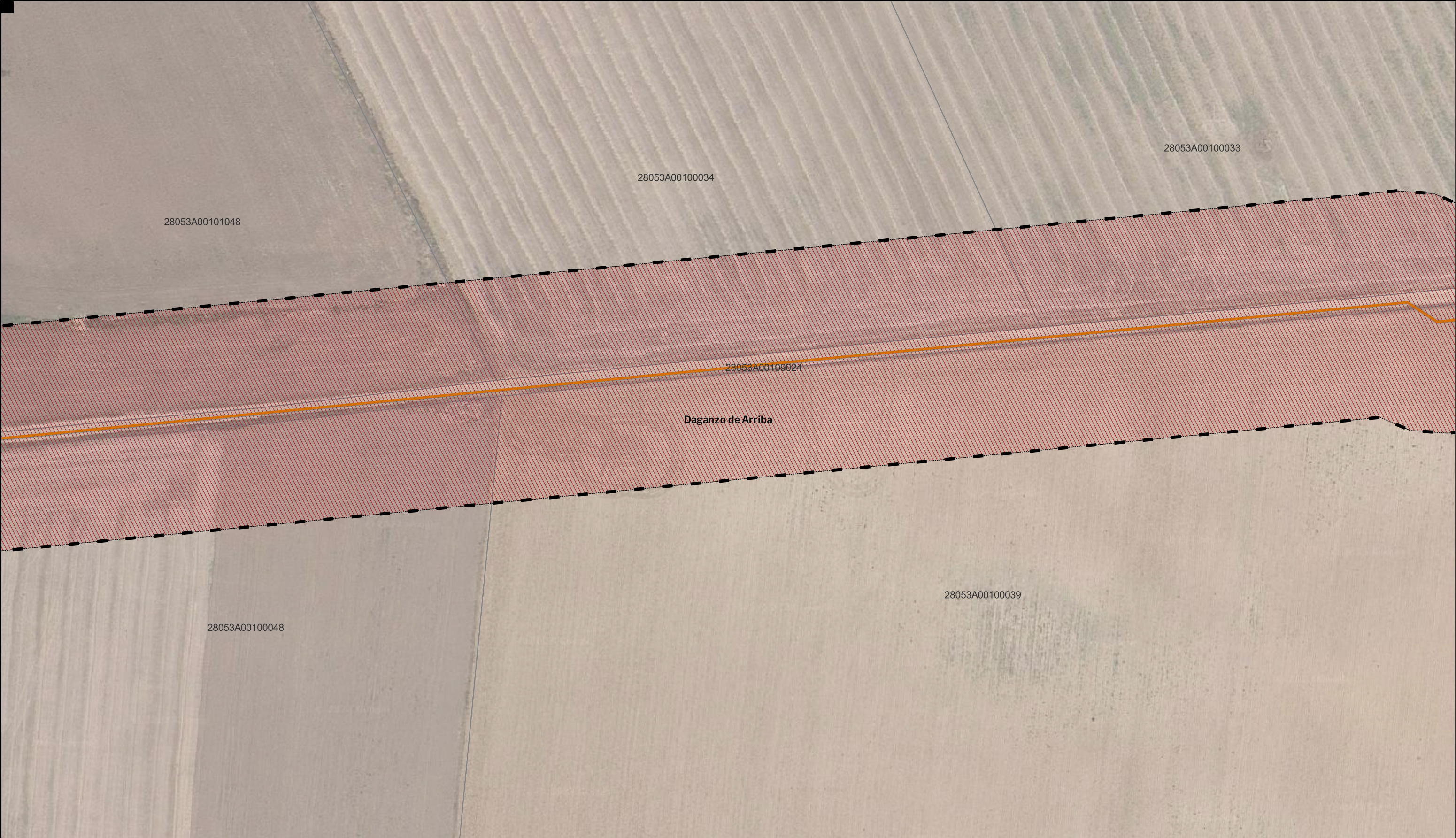
David Rojo Arq. Col. 2956 COACyLE

PROMOTOR

Solaria

Solaria Promoción Y Desarrollo, S.L.U.

Segundo Mata 1, 2ª, 5. 28224 Pozuelo de Alarcón, Madrid Telf. +34 917 144 220 www.spatialconcepts.eu



LEYENDA

Delimitaciones territoriales

Parcelario municipal con referencia catastral

Nueva Infraestructura Eléctrica

Línea Subterránea

Calificación

Ámbito del Plan Especial

Red Supramunicipal de Infraestructuras Eléctricas

Límite de zona de afección de las Infraestructuras



PROYECTO: PLAN ESPECIAL DE INFRAESTRUCTURAS

INFRAESTRUCTURAS DE EVACUACIÓN

"NUDO OLIVA - DAGANZO"

0.1. 47

DE 62 HOJAS

TÍTULO DEL PLANO

Calificación

ESCALA 1:1.000 en A3

PROYECTO 2106

ESCALA GRÁFICA 0 10 20 m

FECHA Feb 2023

EQUIPO REDACTOR

SC ARCHITECTS

Natalia Chinchilla Arq. Col. 12282 COAM

David Rojo Arq. Col. 2956 COACyLE

PROMOTOR

Solaria

Solaria Promoción Y Desarrollo, S.L.U.

Segundo Mata 1, 2ª, 5. 28224 Pozuelo de Alarcón, Madrid Telf. +34 917 144 220 www.spatialconcepts.eu

28053A00109004

28053A00101048

28053A00109024

Daganzo de Arriba

28053A00100048

LEYENDA

Delimitaciones territoriales

Parcelario municipal
con referencia catastral

Nueva Infraestructura Eléctrica

Línea Subterránea

Límite de zona de afección
de las Infraestructuras

Calificación

Ámbito del Plan Especial

Red Supramunicipal de Infraestructuras Eléctricas

LOCALIZACIÓN TERRITORIAL



PROYECTO: PLAN ESPECIAL DE INFRAESTRUCTURAS

INFRAESTRUCTURAS DE EVACUACIÓN
"NUDO OLIVA - DAGANZO"

TÍTULO DEL PLANO
Calificación

ESCALA
1:1.000 en A3

PROYECTO
2106

ESCALA GRÁFICA
0 10 20 m

FECHA
Feb 2023

0.1. 48

DE
62
HOJAS

EQUIPO REDACTOR

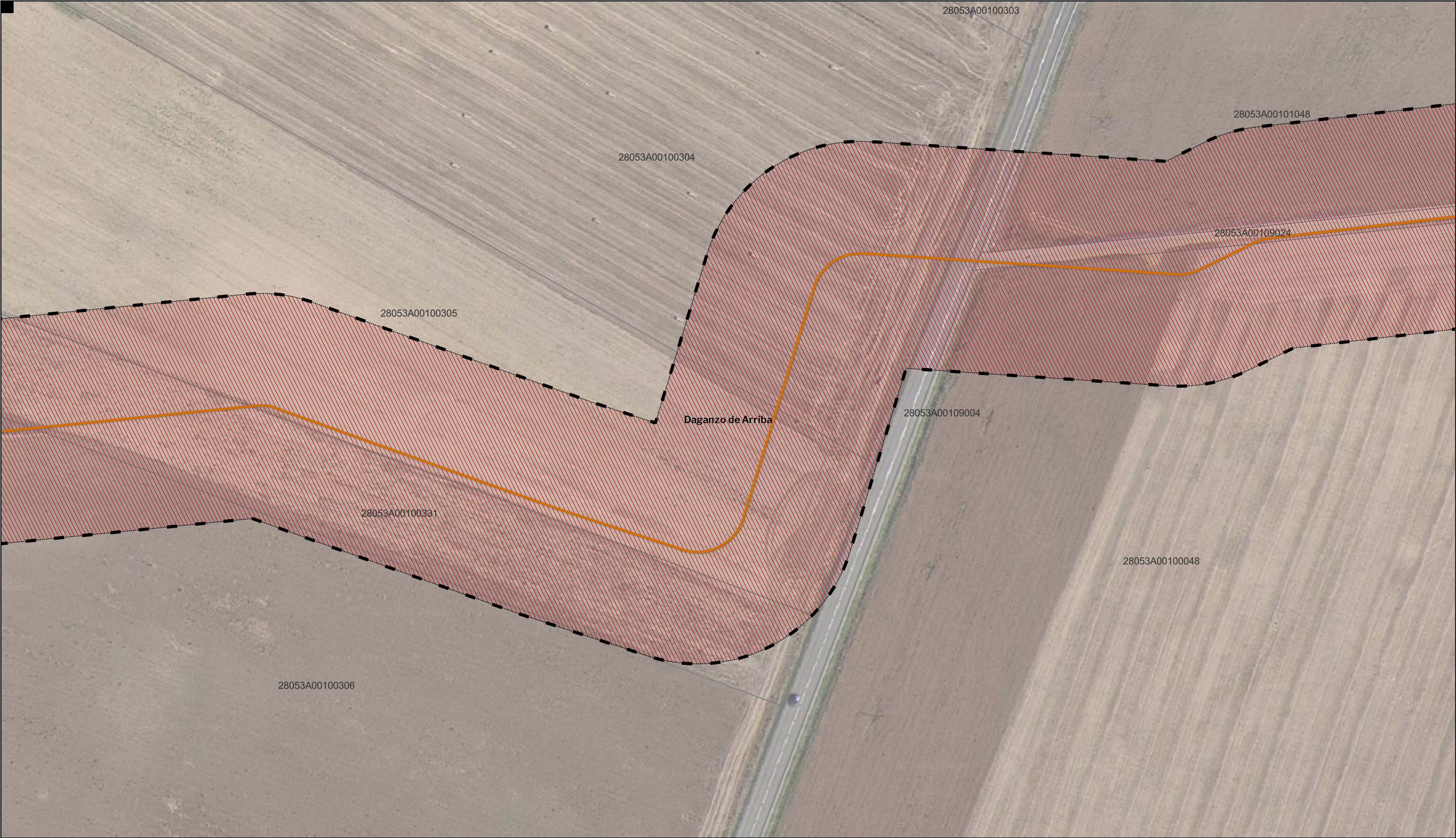
SC ARCHITECTS
Natalia Chinchilla
Arq. Col. 12282 COAM
David Rojo
Arq. Col. 2956 COACyLE

PROMOTOR

Solaria
Solaria Promoción Y
Desarrollo, S.L.U.

Nota: la información utilizada en los planos procede de fuentes oficiales, y se encuentra georeferenciada en el sistema de coordenadas ETRS 89 - 30N

Segundo Mata 1, 2ª, 5. 28224 Pozuelo de Alarcón, Madrid Telf. +34 917 144 220 www.spatialconcepts.eu



LEYENDA

Delimitaciones territoriales

Parcelario municipal con referencia catastral

Nueva Infraestructura Eléctrica

Línea Subterránea

Límite de zona de afección de las Infraestructuras

Calificación

Ámbito del Plan Especial

Red Supramunicipal de Infraestructuras Eléctricas



PROYECTO: PLAN ESPECIAL DE INFRAESTRUCTURAS

INFRAESTRUCTURAS DE EVACUACIÓN

"NUDO OLIVA - DAGANZO"

0.1. 49

DE 62 HOJAS

TÍTULO DEL PLANO

Calificación

ESCALA 1:1.000 en A3

PROYECTO 2106

ESCALA GRÁFICA 0 10 20 m

FECHA Feb 2023

EQUIPO REDACTOR

SC ARCHITECTS

Natalia Chinchilla Arq. Col. 12282 COAM

David Rojo Arq. Col. 2956 COACyLE

PROMOTOR

Solaria

Solaria Promoción Y Desarrollo, S.L.U.

Segundo Mata 1, 2ª, 5. 28224 Pozuelo de Alarcón, Madrid Telf. +34 917 144 220 www.spatialconcepts.eu



LEYENDA

Delimitaciones territoriales

Parcelario municipal con referencia catastral

Nueva Infraestructura Eléctrica

Línea Subterránea

Límite de zona de afección de las Infraestructuras

Calificación

Ámbito del Plan Especial

Red Supramunicipal de Infraestructuras Eléctricas



PROYECTO: PLAN ESPECIAL DE INFRAESTRUCTURAS

INFRAESTRUCTURAS DE EVACUACIÓN

"NUDO OLIVA - DAGANZO"

TÍTULO DEL PLANO

Calificación

ESCALA 1:1.000 en A3

PROYECTO 2106

ESCALA GRÁFICA 0 10 20 m

FECHA Feb 2023

EQUIPO REDACTOR

SC ARCHITECTS

Natalia Chinchilla
Arq. Col. 12282 COAM

David Rojo
Arq. Col. 2956 COACyLE

PROMOTOR

Solaria

Solaria Promoción Y Desarrollo, S.L.U.

Segundo Mata 1, 2ª, 5. 28224 Pozuelo de Alarcón, Madrid Telf. +34 917 144 220 www.spatialconcepts.eu

DE 62 HOJAS

0.1. 50



LEYENDA

Delimitaciones territoriales

Parcelario municipal con referencia catastral

Nueva Infraestructura Eléctrica

Línea Subterránea

Límite de zona de afección de las Infraestructuras

Calificación

Ámbito del Plan Especial

Red Supramunicipal de Infraestructuras Eléctricas



PROYECTO: PLAN ESPECIAL DE INFRAESTRUCTURAS

INFRAESTRUCTURAS DE EVACUACIÓN

"NUDO OLIVA - DAGANZO"

0.1. 51

DE 62 HOJAS

TÍTULO DEL PLANO

Calificación

ESCALA

1:1.000 en A3

PROYECTO

2106

ESCALA GRÁFICA

0 10 20 m

FECHA

Feb 2023

EQUIPO REDACTOR

SC

Natalia Chinchilla

Arq. Col. 12282 COAM

David Rojo

Arq. Col. 2956 COACyLE

ARCHITECTS

PROMOTOR

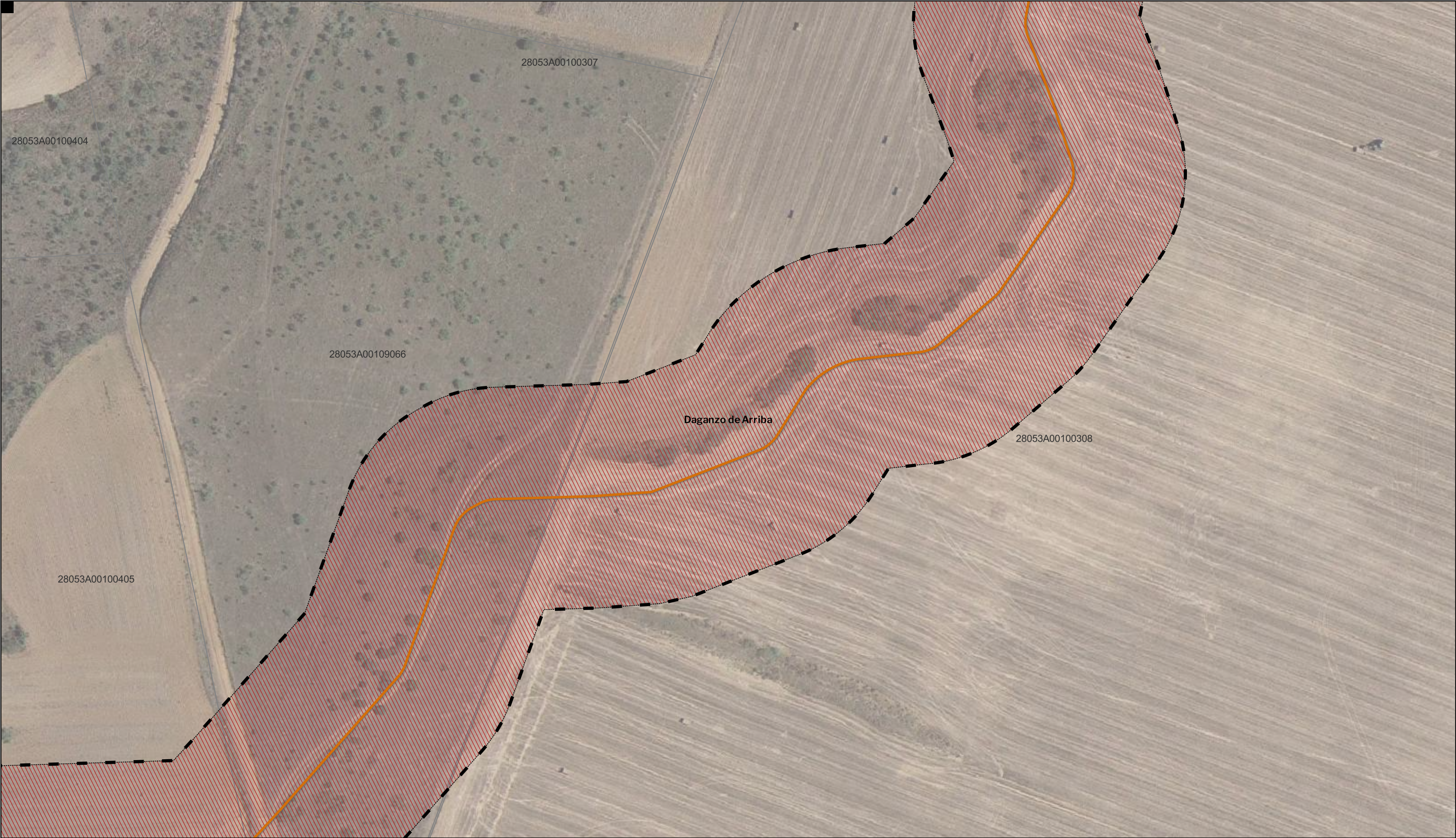
Solaria

Solaria Promoción Y Desarrollo, S.L.U.

Segundo Mata 1, 2ª, 5. 28224 Pozuelo de Alarcón, Madrid

Telf. +34 917 144 220

www.spatialconcepts.eu



LEYENDA

Delimitaciones territoriales

Parcelario municipal con referencia catastral

Nueva Infraestructura Eléctrica

Línea Subterránea

Calificación

Ámbito del Plan Especial

Red Supramunicipal de Infraestructuras Eléctricas

Límite de zona de afección de las Infraestructuras



PROYECTO: PLAN ESPECIAL DE INFRAESTRUCTURAS

INFRAESTRUCTURAS DE EVACUACIÓN

"NUDO OLIVA - DAGANZO"

0.1. 52

DE 62 HOJAS

TÍTULO DEL PLANO

Calificación

ESCALA 1:1.000 en A3

PROYECTO 2106

ESCALA GRÁFICA 0 10 20 m

FECHA Feb 2023

EQUIPO REDACTOR

SC ARCHITECTS

Natalia Chinchilla Arq. Col. 12282 COAM


David Rojo Arq. Col. 2956 COACyLE

PROMOTOR

Solaria

Solaria Promoción Y Desarrollo, S.L.U.

Segundo Mata 1, 2ª, 5. 28224 Pozuelo de Alarcón, Madrid Telf. +34 917 144 220 www.spatialconcepts.eu



LEYENDA

Delimitaciones territoriales

Parcelario municipal con referencia catastral

Nueva Infraestructura Eléctrica

Línea Subterránea

Límite de zona de afección de las Infraestructuras

Calificación

Ámbito del Plan Especial

Red Supramunicipal de Infraestructuras Eléctricas

Nota: la información utilizada en los planos procede de fuentes oficiales, y se encuentra georeferenciada en el sistema de coordenadas ETRS 89 - 30N



PROYECTO: PLAN ESPECIAL DE INFRAESTRUCTURAS

INFRAESTRUCTURAS DE EVACUACIÓN

"NUDO OLIVA - DAGANZO"

DE 62 HOJAS

0.1. 53

TÍTULO DEL PLANO

Calificación

ESCALA 1:1.000 en A3

PROYECTO 2106

ESCALA GRÁFICA 0 10 20 m

FECHA Feb 2023

EQUIPO REDACTOR

SC ARCHITECTS

Natalia Chinchilla

Arq. Col. 12282 COAM

David Rojo

Arq. Col. 2956 COACyLE

PROMOTOR

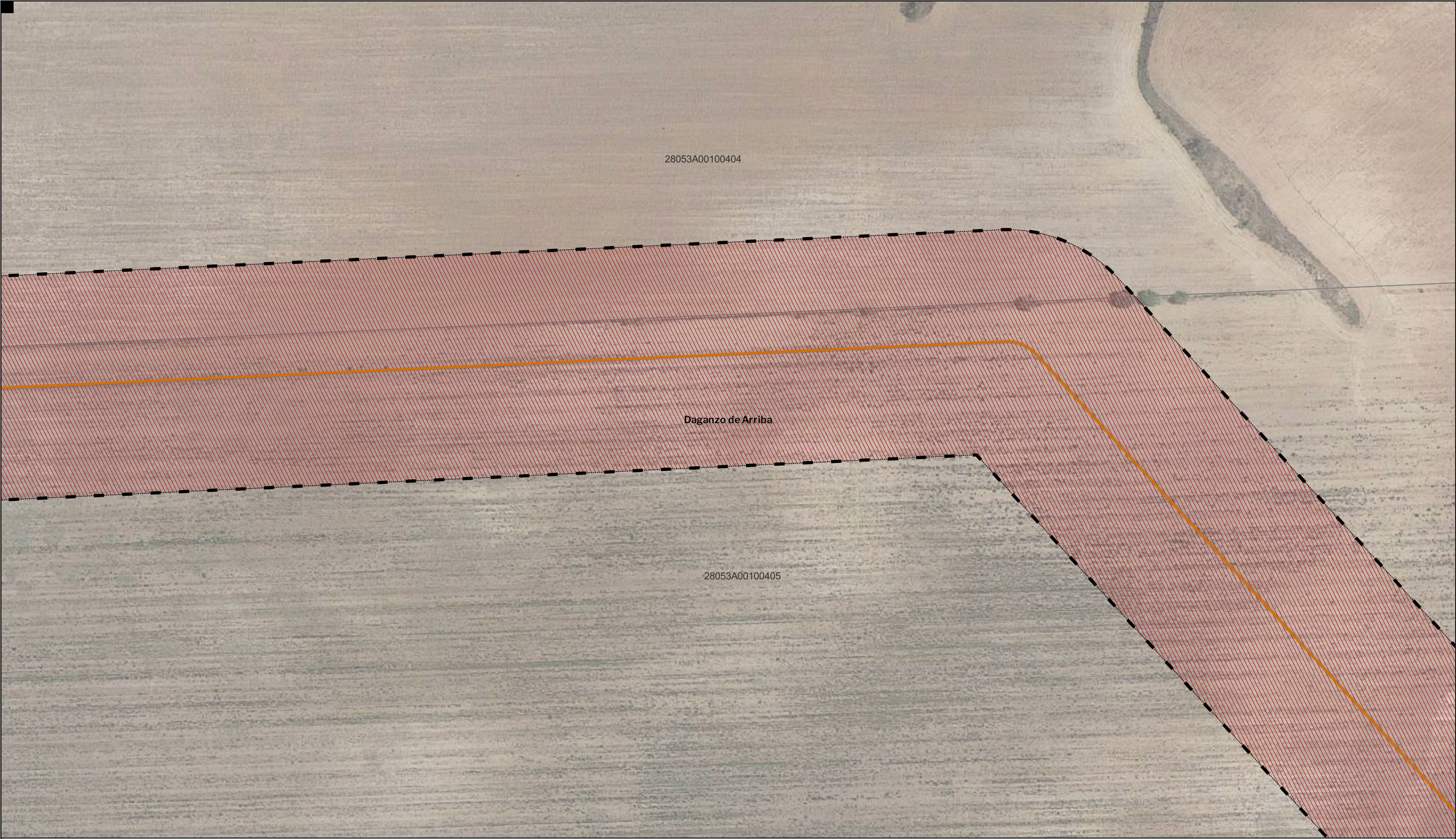
Solaria

Solaria Promoción Y Desarrollo, S.L.U.

Segundo Mata 1, 2ª, 5. 28224 Pozuelo de Alarcón, Madrid

Telf. +34 917 144 220

www.spatialconcepts.eu



LEYENDA

Delimitaciones territoriales

Parcelario municipal con referencia catastral

Nueva Infraestructura Eléctrica

Línea Subterránea

Límite de zona de afectación de las Infraestructuras

Calificación

Ámbito del Plan Especial

Red Supramunicipal de Infraestructuras Eléctricas

LOCALIZACIÓN TERRITORIAL

PROYECTO: PLAN ESPECIAL DE INFRAESTRUCTURAS

INFRAESTRUCTURAS DE EVACUACIÓN

"NUDO OLIVA - DAGANZO"

TÍTULO DEL PLANO

Calificación

ESCALA 1:1.000 en A3

PROYECTO 2106

ESCALA GRÁFICA 0 10 20 m

FECHA Feb 2023

EQUIPO REDACTOR

SC ARCHITECTS

Natalia Chinchilla
Arq. Col. 12282 COAM

David Rojo
Arq. Col. 2956 COACyLE

PROMOTOR

Solaria

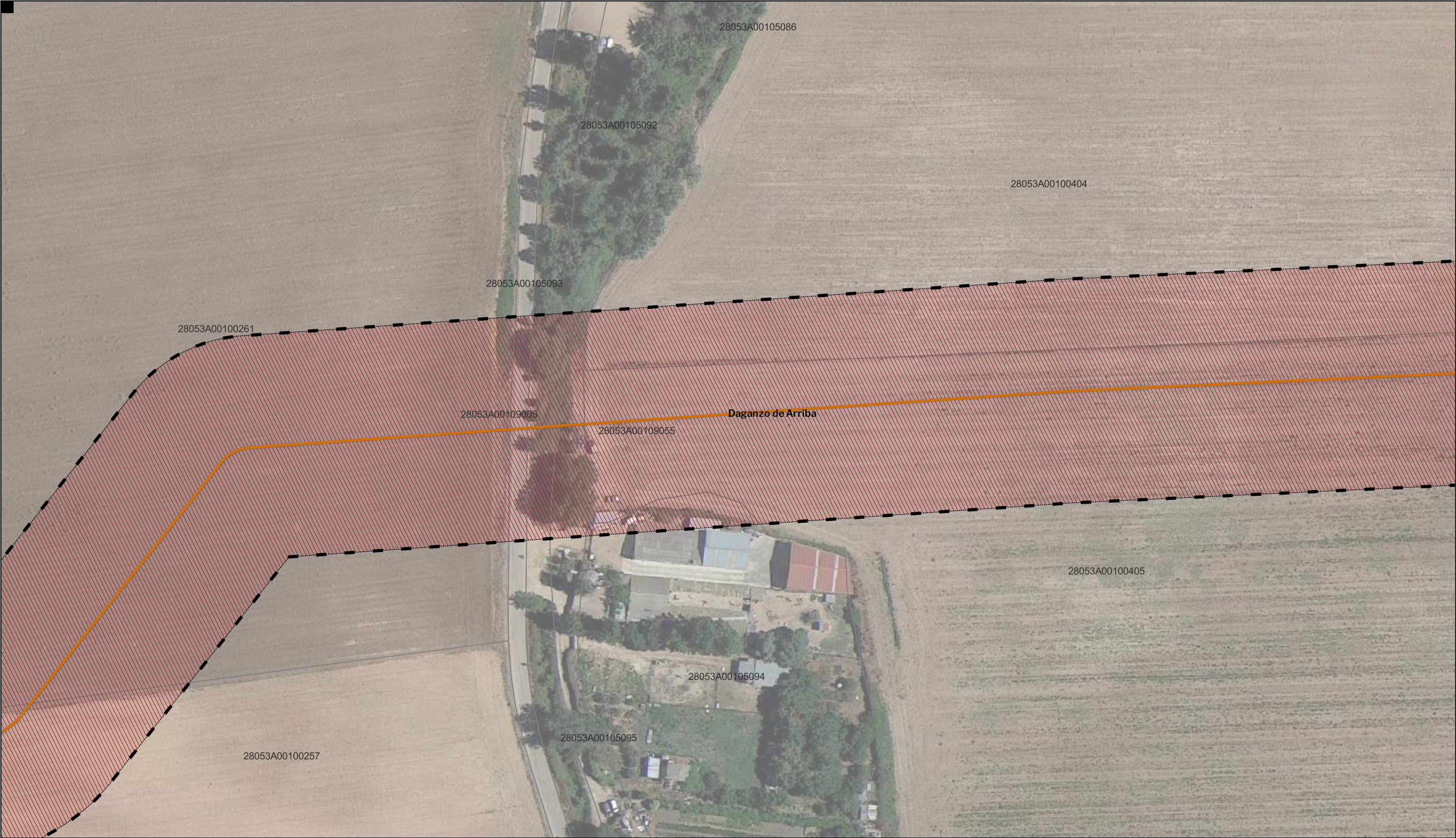
Solaria Promoción Y Desarrollo, S.L.U.

Segundo Mata 1, 2ª, 5. 28224 Pozuelo de Alarcón, Madrid Telf. +34 917 144 220 www.spatialconcepts.eu

DE 62 HOJAS

0.1. 54

Nota: la información utilizada en los planos procede de fuentes oficiales, y se encuentra georeferenciada en el sistema de coordenadas ETRS 89 - 30N



LEYENDA

Delimitaciones territoriales

Parcelario municipal con referencia catastral

Nueva Infraestructura Eléctrica

Línea Subterránea

Límite de zona de afección de las Infraestructuras

Calificación

Ámbito del Plan Especial

Red Supramunicipal de Infraestructuras Eléctricas

LOCALIZACIÓN TERRITORIAL

PROYECTO: PLAN ESPECIAL DE INFRAESTRUCTURAS

INFRAESTRUCTURAS DE EVACUACIÓN

"NUDO OLIVA - DAGANZO"

TÍTULO DEL PLANO

Calificación

ESCALA

1:1.000 en A3

PROYECTO

2106

ESCALA GRÁFICA

0 10 20 m

FECHA

Feb 2023

EQUIPO REDACTOR

Natalia Chinchilla
Arq. Col. 12282 COAM
David Rojo
Arq. Col. 2956 COACyLE

PROMOTOR

Solaria Promoción Y
Desarrollo, S.L.U.

Segundo Mata 1, 2ª, 5. 28224 Pozuelo de Alarcón, Madrid

Telf. +34 917 144 220

www.spatialconcepts.eu

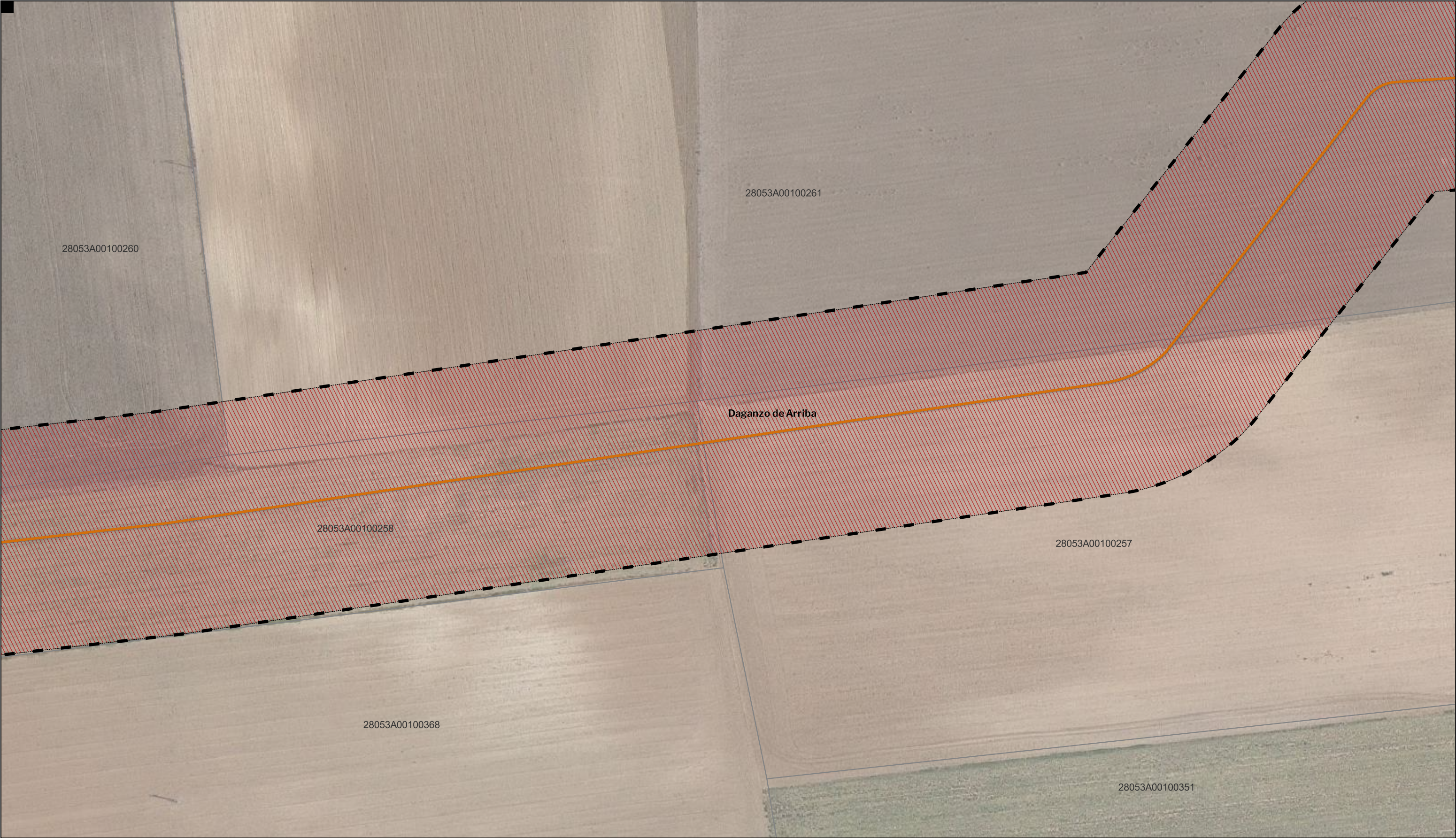
DE

62

HOJAS

0.1. 55

Nota: la información utilizada en los planos procede de fuentes oficiales, y se encuentra georeferenciada en el sistema de coordenadas ETRS 89 - 30N



LEYENDA

Delimitaciones territoriales

Parcelario municipal con referencia catastral

Nueva Infraestructura Eléctrica

Línea Subterránea

Límite de zona de afección de las Infraestructuras

Calificación

Ámbito del Plan Especial

Red Supramunicipal de Infraestructuras Eléctricas

Nota: la información utilizada en los planos procede de fuentes oficiales, y se encuentra georeferenciada en el sistema de coordenadas ETRS 89 - 30N



PROYECTO: PLAN ESPECIAL DE INFRAESTRUCTURAS

INFRAESTRUCTURAS DE EVACUACIÓN

"NUDO OLIVA - DAGANZO"

TÍTULO DEL PLANO

Calificación

ESCALA 1:1.000 en A3

PROYECTO 2106

ESCALA GRÁFICA 0 10 20 m

FECHA Feb 2023

EQUIPO REDACTOR

SC ARCHITECTS

Natalia Chinchilla
Arq. Col. 12282 COAM

David Rojo
Arq. Col. 2956 COACyLE

PROMOTOR

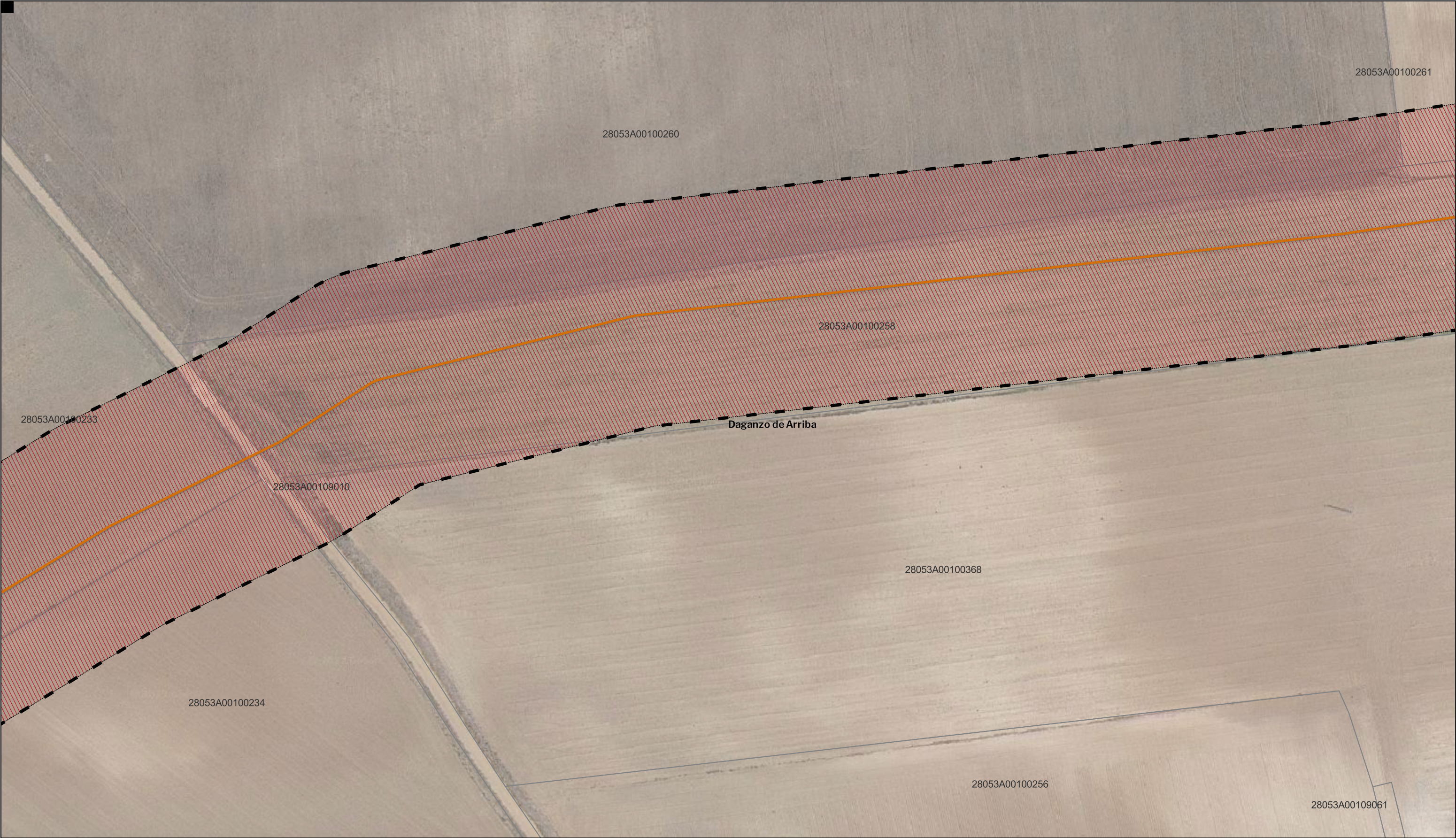
Solaria

Solaria Promoción Y Desarrollo, S.L.U.

Segundo Mata 1, 2ª, 5. 28224 Pozuelo de Alarcón, Madrid Telf. +34 917 144 220 www.spatialconcepts.eu

DE 62 HOJAS

0.1. 56



LEYENDA

Delimitaciones territoriales

Parcelario municipal con referencia catastral

Nueva Infraestructura Eléctrica

Línea Subterránea

Calificación

Ámbito del Plan Especial

Límite de zona de afección de las Infraestructuras

Red Supramunicipal de Infraestructuras Eléctricas



PROYECTO: PLAN ESPECIAL DE INFRAESTRUCTURAS

INFRAESTRUCTURAS DE EVACUACIÓN

"NUDO OLIVA - DAGANZO"

0.1. 57

DE 62 HOJAS

TÍTULO DEL PLANO

Calificación

ESCALA 1:1.000 en A3

PROYECTO 2106

ESCALA GRÁFICA 0 10 20 m

FECHA Feb 2023

EQUIPO REDACTOR

SC ARCHITECTS

Natalia Chinchilla

Arq. Col. 12282 COAM

David Rojo

Arq. Col. 2956 COACyLE

PROMOTOR

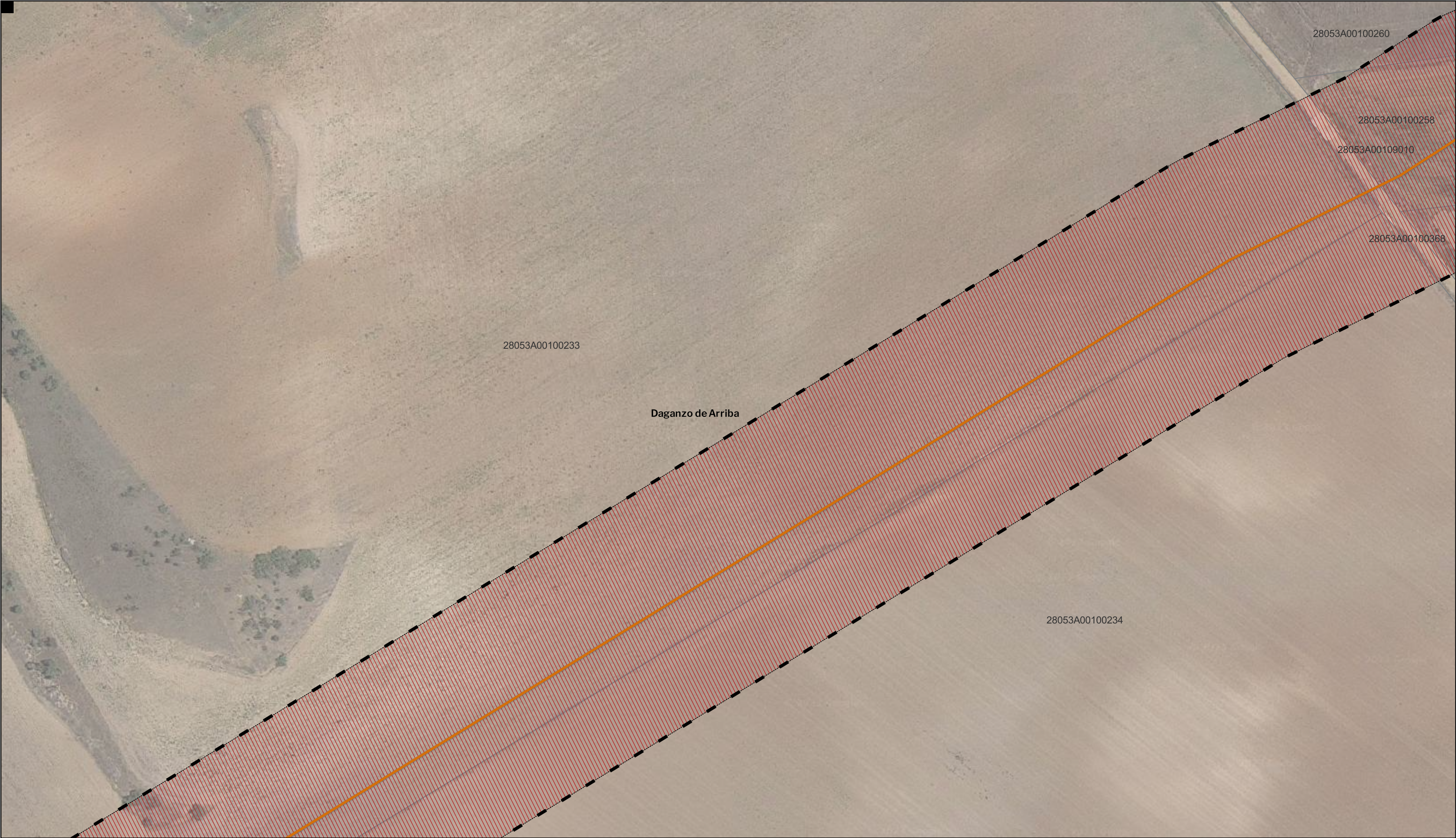
Solaria

Solaria Promoción Y Desarrollo, S.L.U.

Segundo Mata 1, 2ª, 5. 28224 Pozuelo de Alarcón, Madrid

Telf. +34 917 144 220

www.spatialconcepts.eu



LEYENDA

Delimitaciones territoriales

Parcelario municipal con referencia catastral

Nueva Infraestructura Eléctrica

Línea Subterránea

Calificación

Ámbito del Plan Especial

Límite de zona de afección de las Infraestructuras

Red Supramunicipal de Infraestructuras Eléctricas



PROYECTO: PLAN ESPECIAL DE INFRAESTRUCTURAS

INFRAESTRUCTURAS DE EVACUACIÓN

"NUDO OLIVA - DAGANZO"

DE 62 HOJAS

0.1. 58

TÍTULO DEL PLANO

Calificación

ESCALA 1:1.000 en A3

PROYECTO 2106

ESCALA GRÁFICA 0 10 20 m

FECHA Feb 2023

EQUIPO REDACTOR

SC ARCHITECTS

Natalia Chinchilla Arq. Col. 12282 COAM

David Rojo Arq. Col. 2956 COACyLE

PROMOTOR

Solaria

Solaria Promoción Y Desarrollo, S.L.U.

Segundo Mata 1, 2ª, 5. 28224 Pozuelo de Alarcón, Madrid Telf. +34 917 144 220 www.spatialconcepts.eu



LEYENDA

Delimitaciones territoriales

Parcelario municipal con referencia catastral

Nueva Infraestructura Eléctrica

Línea Subterránea

Límite de zona de afección de las Infraestructuras

Calificación

Ámbito del Plan Especial

Red Supramunicipal de Infraestructuras Eléctricas

LOCALIZACIÓN TERRITORIAL

PROYECTO: PLAN ESPECIAL DE INFRAESTRUCTURAS

INFRAESTRUCTURAS DE EVACUACIÓN

"NUDO OLIVA - DAGANZO"

TÍTULO DEL PLANO

Calificación

ESCALA 1:1.000 en A3

PROYECTO 2106

ESCALA GRÁFICA 0 10 20 m

FECHA Feb 2023

EQUIPO REDACTOR

SC ARCHITECTS

Natalia Chinchilla
Arq. Col. 12282 COAM

David Rojo
Arq. Col. 2956 COACyLE

PROMOTOR

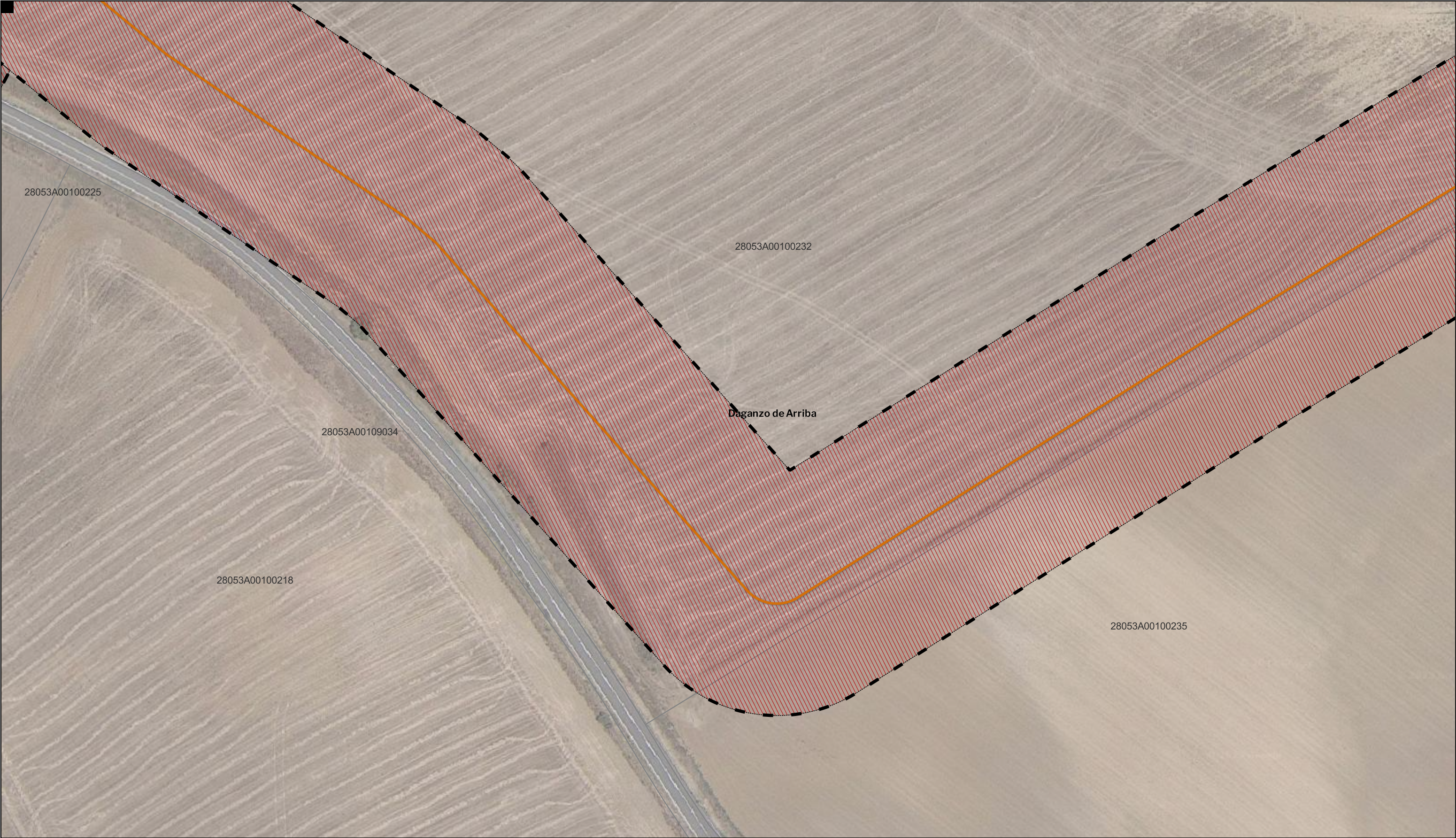
Solaria

Solaria Promoción Y Desarrollo, S.L.U.

Segundo Mata 1, 2ª, 5. 28224 Pozuelo de Alarcón, Madrid Telf. +34 917 144 220 www.spatialconcepts.eu

DE 62 HOJAS

0.1. 59



LEYENDA

Delimitaciones territoriales

Parcelario municipal con referencia catastral

Nueva Infraestructura Eléctrica

Línea Subterránea

Calificación

Ámbito del Plan Especial

Límite de zona de afectación de las Infraestructuras

Red Supramunicipal de Infraestructuras Eléctricas



PROYECTO: PLAN ESPECIAL DE INFRAESTRUCTURAS

INFRAESTRUCTURAS DE EVACUACIÓN

"NUDO OLIVA - DAGANZO"

0.1. 60

DE 62 HOJAS

TÍTULO DEL PLANO

Calificación

ESCALA 1:1.000 en A3

PROYECTO 2106

ESCALA GRÁFICA 0 10 20 m

FECHA Feb 2023

EQUIPO REDACTOR

SC ARCHITECTS

Natalia Chinchilla Arq. Col. 12282 COAM

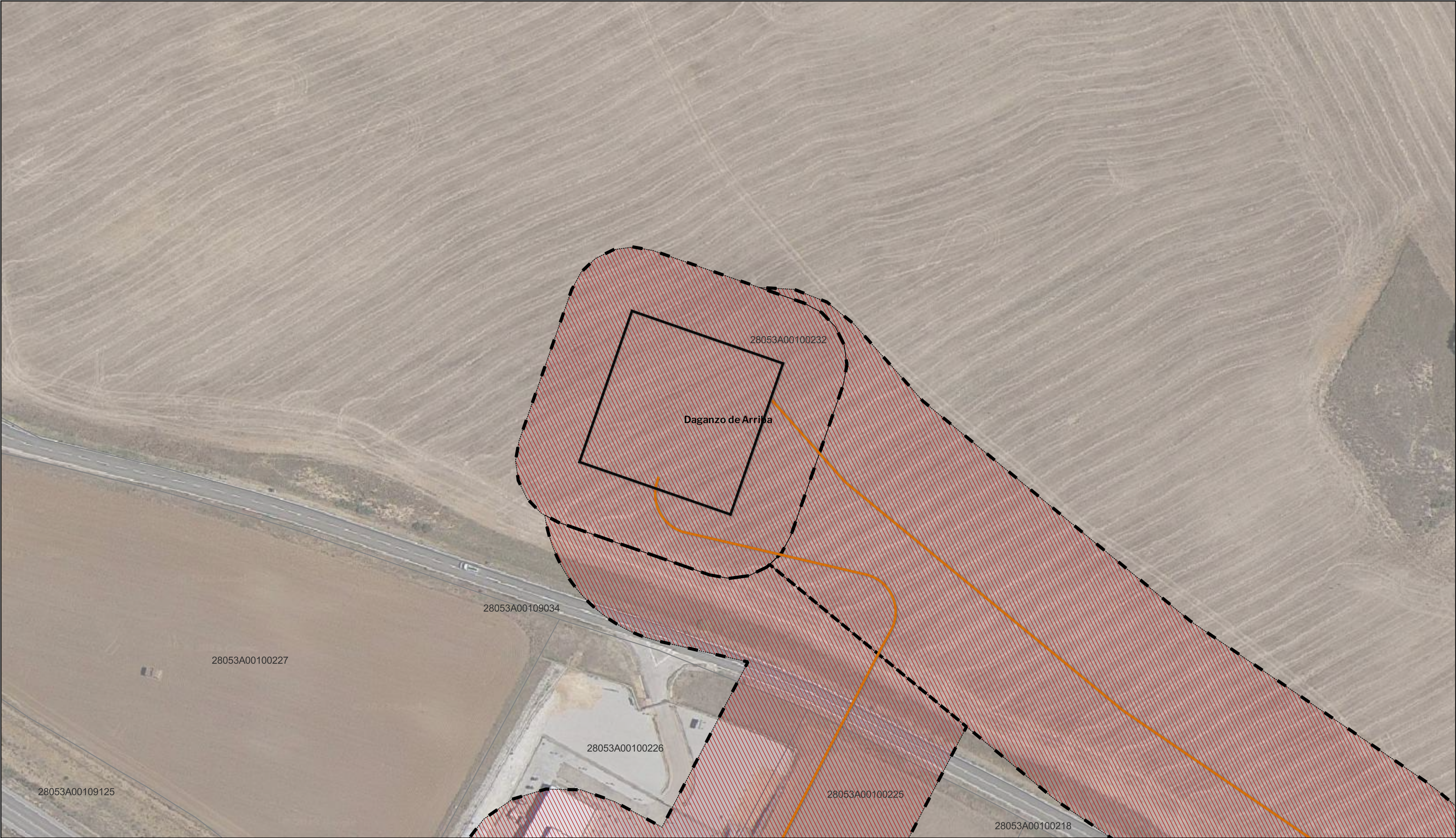
David Rojo Arq. Col. 2956 COACyLE

PROMOTOR

Solaria

Solaria Promoción Y Desarrollo, S.L.U.

Segundo Mata 1, 2ª, 5. 28224 Pozuelo de Alarcón, Madrid Telf. +34 917 144 220 www.spatialconcepts.eu



LEYENDA

Delimitaciones territoriales

Parcelario municipal con referencia catastral

Nueva Infraestructura Eléctrica

Línea Subterránea

Recinto medida

Límite de zona de afección de las Infraestructuras

Calificación

Ámbito del Plan Especial

Red Supramunicipal de Infraestructuras Eléctricas

LOCALIZACIÓN TERRITORIAL

PROYECTO: PLAN ESPECIAL DE INFRAESTRUCTURAS

INFRAESTRUCTURAS DE EVACUACIÓN

"NUDO OLIVA - DAGANZO"

TÍTULO DEL PLANO

Calificación

ESCALA 1:1.000 en A3

PROYECTO 2106

ESCALA GRÁFICA 0 10 20 m

FECHA Feb 2023

0.1. 61

DE 62 HOJAS

EQUIPO REDACTOR

SC ARCHITECTS

Natalia Chinchilla
Arq. Col. 12282 COAM

David Rojo
Arq. Col. 2956 COACyLE

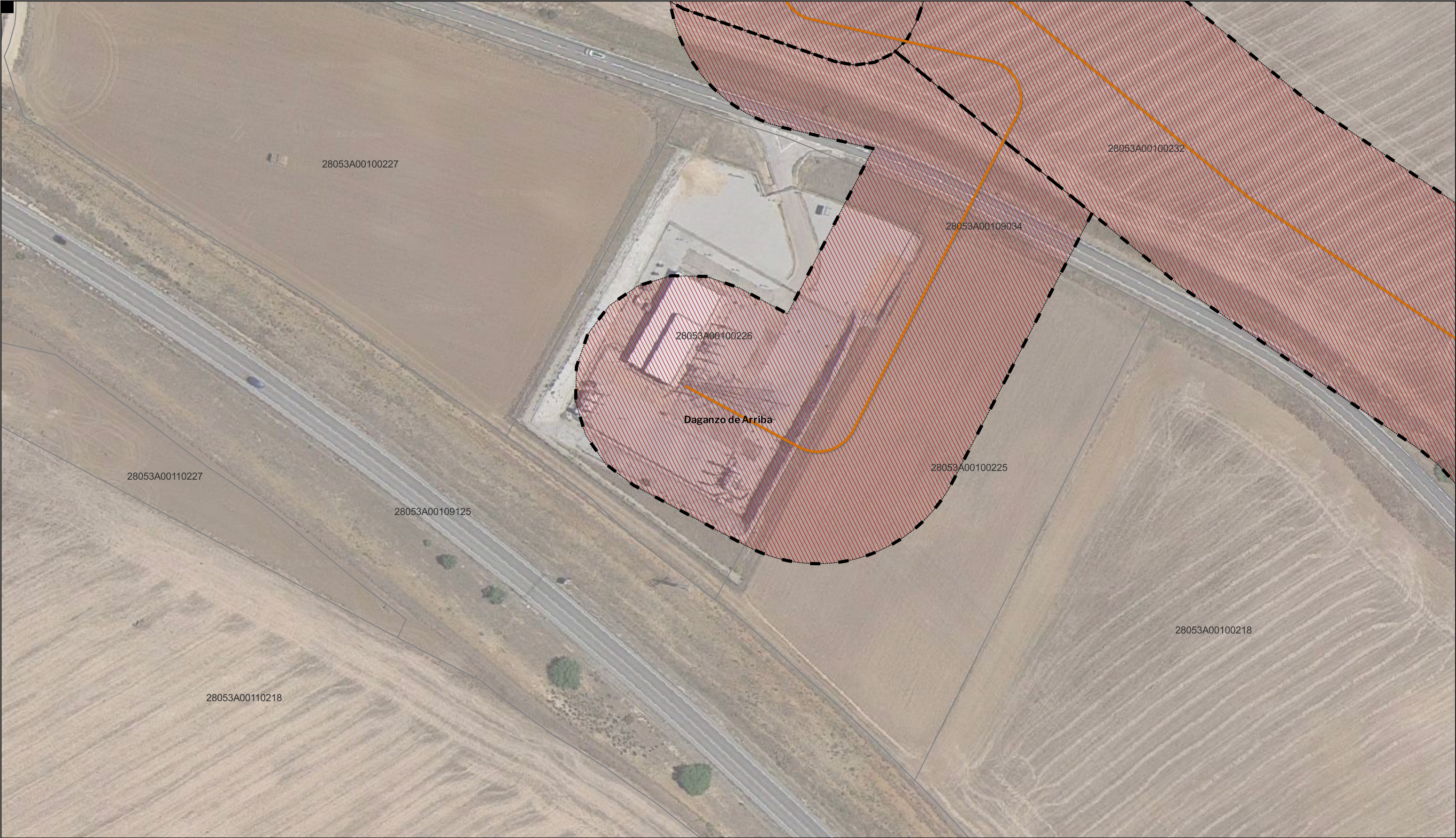
PROMOTOR

Solaria

Solaria Promoción Y Desarrollo, S.L.U.

Segundo Mata 1, 2ª, 5. 28224 Pozuelo de Alarcón, Madrid Telf. +34 917 144 220 www.spatialconcepts.eu

Nota: la información utilizada en los planos procede de fuentes oficiales, y se encuentra georeferenciada en el sistema de coordenadas ETRS 89 - 30N



LEYENDA

Delimitaciones territoriales

— Recintos municipales

□ Parcelario municipal con referencia catastral

Nueva Infraestructura Eléctrica

— Línea Subterránea

□ Límite de zona de afección de las Infraestructuras

Calificación

▬ Ámbito del Plan Especial

▨ Red Supramunicipal de Infraestructuras Eléctricas

Nota: la información utilizada en los planos procede de fuentes oficiales, y se encuentra georeferenciada en el sistema de coordenadas ETRS 89 - 30N



PROYECTO: PLAN ESPECIAL DE INFRAESTRUCTURAS

INFRAESTRUCTURAS DE EVACUACIÓN

"NUDO OLIVA - DAGANZO"

TÍTULO DEL PLANO

Calificación

ESCALA 1:1.000 en A3

PROYECTO 2106

ESCALA GRÁFICA 0 10 20 m

FECHA Feb 2023

DE 62 HOJAS

01. 62

EQUIPO REDACTOR

SC ARCHITECTS

Natalia Chinchilla
Arq. Col. 12282 COAM

David Rojo
Arq. Col. 2956 COACyLE

PROMOTOR

Solaria

Solaria Promoción Y Desarrollo, S.L.U.

Segundo Mata 1, 2ª, 5. 28224 Pozuelo de Alarcón, Madrid

Telf. +34 917 144 220

www.spatialconcepts.eu